

Willkommen zur Bürgerversammlung





Rückblick

Bürgerhaushalt 2014 – 2015

auszugsweise



umgesetzte Projekte auszugsweise:	Kosten:
Spielgeräte für den Spielplatz an der Nansenstraße	9937,53 €
Speziallampen und Atemschutzgeräte für die Feuerwehr Etting	2409,84 €
Beschaffung von Weihnachtsbeleuchtung	242,16 €
Bepflanzung an der Kipfenbergerstraße beim Hundeplatz	2000,00 €
Fahrradständer für den Kath. Kindergarten St. Raphael (Zuschuss)	750,00 €
Ballfangzaun für Kleinspielfeld	9812,03 €
Rollrasen, Zaun und Spielküche für die Kita „Am Retzbachweg“	937,46 €

Freiwillige Feuerwehr Ingolstadt - Etting

Stadt
Ingolstadt



Bürgerversammlung
Etting



Mannschaftstransportwagen:

42.000 €

Projekt: Feuerwehr Etting



Maßnahmen:

- Einbau einer Abgasabsauganlage
- Sanierung der Trinkwasserinstallation
- Umstellung der Wärmeversorgung auf Erdgasfeuerung

Baukosten: Fertigstellung:

110.000 € 2015



Projekt: KiTa Am Retzbachweg

Baukosten: 1,95 Mio. €
Einzug: September 2013
Gruppenanzahl: 3 Krippen
1 Kindergarten

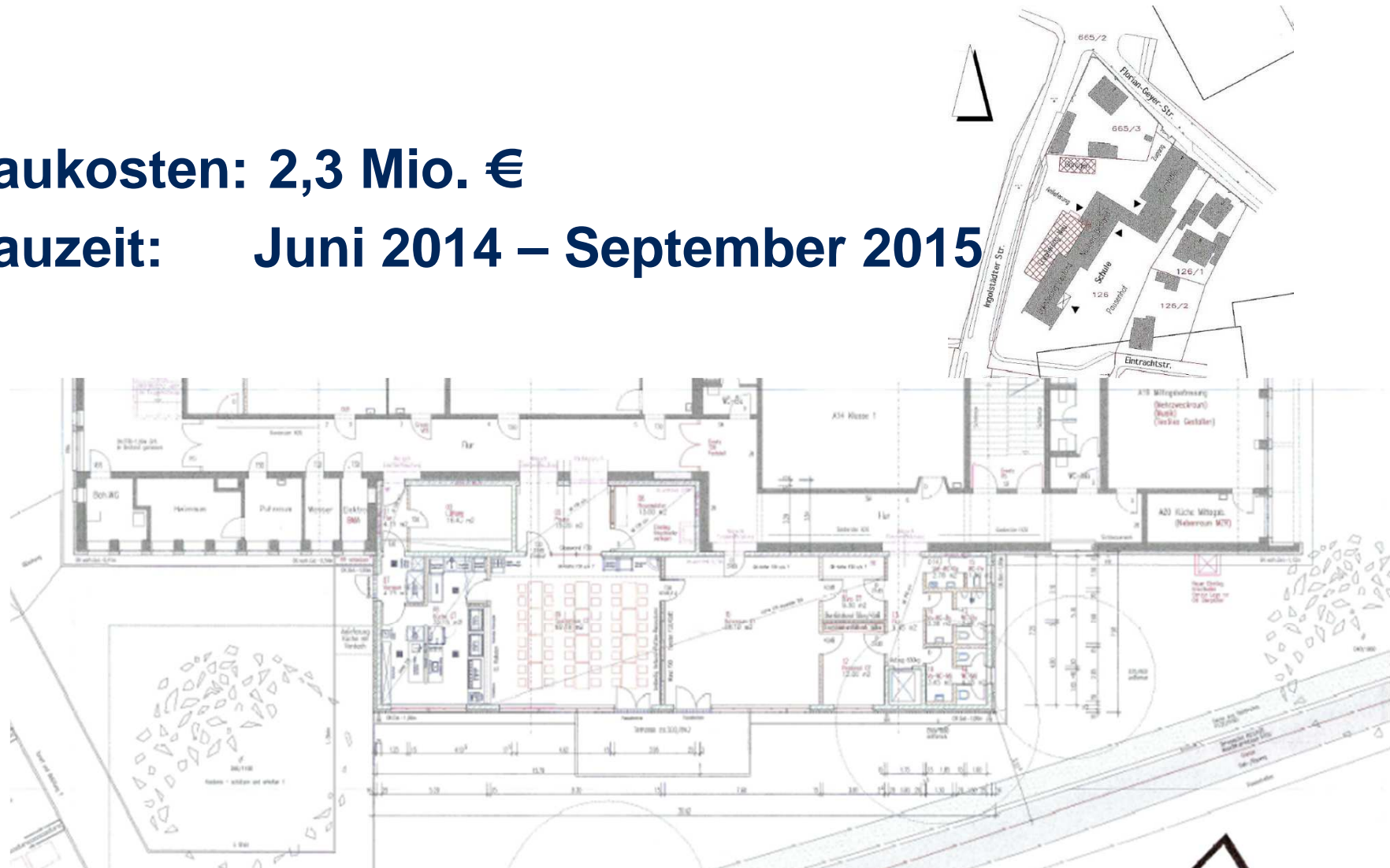


Projekt: Grundschule Etting, Erweiterung



Baukosten: 2,3 Mio. €

Bauzeit: Juni 2014 – September 2015



Energetische Sanierung April – September 2014 durch den TSV Etting

- **Baukosten gesamt: 149.000 €**
- **Städt. Zuschuss: 119.000 € (80%)**
- **Restfinanzierung über Energieeinsparung**

- **Sanierung Duschen/Umkleiden
Vereinsheim 02/2014
(33.500 €)**
- **Instandsetzung Schießstände 08/2014
(3.300 €)**

Neubau der Fußgängerampel St.-Michael-Str.

Stadt
Ingolstadt



Bürgerversammlung
Etting

Bauzeit Juli
bis September
2014

Baukosten
33.400 €



Sanierung Spielplatz Nansenstraße

Stadt
Ingolstadt



Bürgerversammlung
Etting



Der Spielplatz
wurde 2015
umgestaltet.

Gesamtkosten
20.000 €

Mehrzweckspielfeld Etting

Stadt
Ingolstadt



Bürgerversammlung
Etting



In direkter
Nachbarschaft
des TSV
Etting.

Umsetzung
2013;
2014 wurde ein
Ballfangzaun
ergänzt.

Gesamtkosten
100.000 €

Außenanlage Kita Am Retzbachweg

Stadt
Ingolstadt



Bürgerversammlung
Etting



Fertigstellung
2014

Kosten
50.000 €

Ausgleichsfläche Am Retzgraben

Stadt
Ingolstadt



Bürgerversammlung
Etting



Ausgleichs-
fläche für den
Bebauungsplan
„Friedrichshofen
-West“

Kosten: 15.000 €

Straßenbegleitgrün Ettinger Straße

Stadt
Ingolstadt



Bürgerversammlung
Etting



Pflanzung von
Straßen-
bäumen und
Anlage von
Blühflächen
entlang der
Ettinger Straße
2014

Gesamtkosten
6.000 €

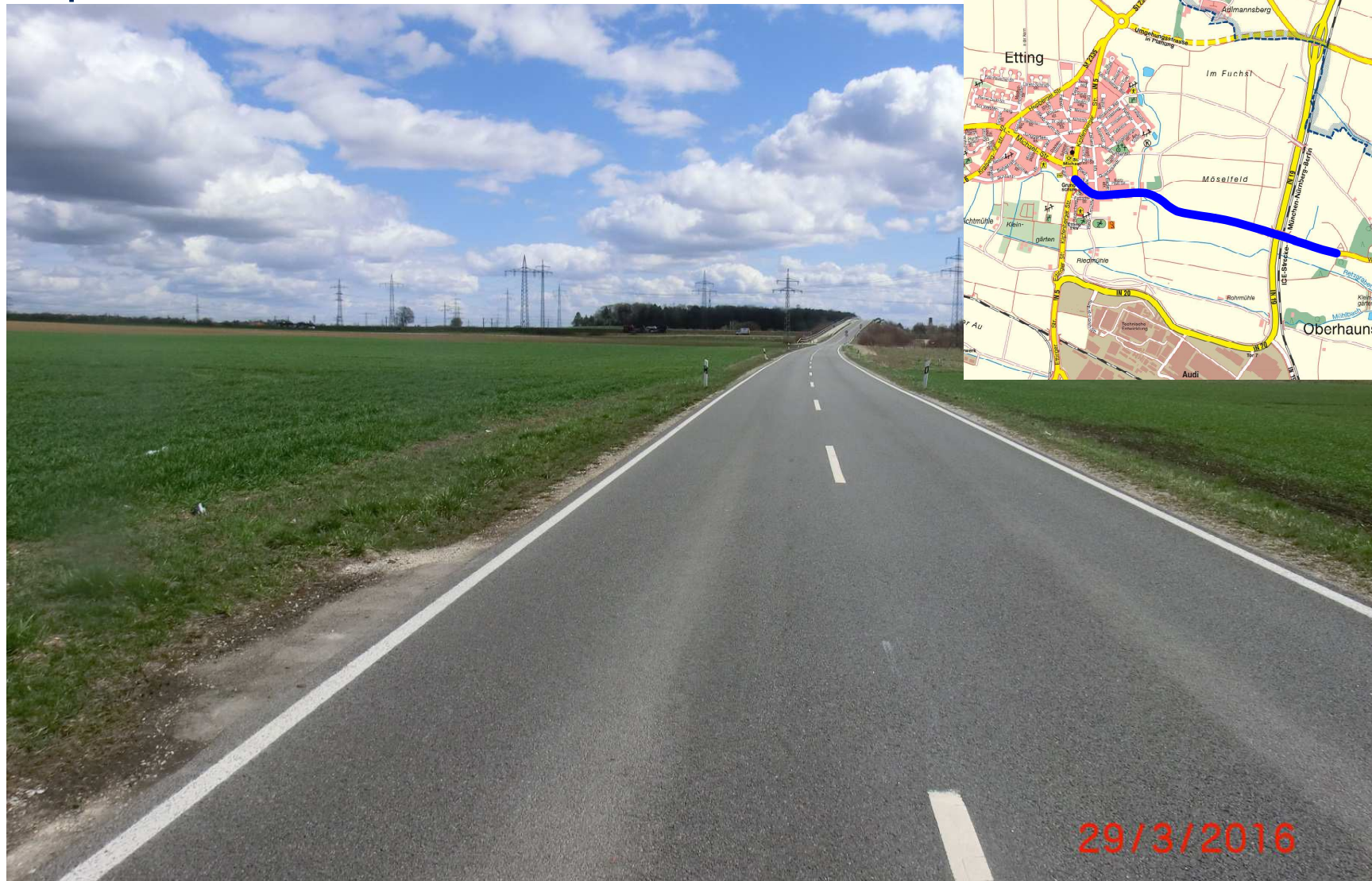
Florian-Geyer-Straße Fahrbahnsanierung zwischen Etting und Oberhaunstadt

Stadt
Ingolstadt
Bürgerversammlung
Etting



September – November 2013

310.000 €



Nordumgehung Gaimersheim von Kreisel St 2335 bis Ostumgehung Etting

Stadt
Ingolstadt



Bürgerversammlung
Etting

Dezember 2013 – September 2015

4,4 Mio. €



Bushaltestelle Kipfenberger Straße Ostseite Dialysezentrum



August – September 2015
(über INVG) 32.000 €



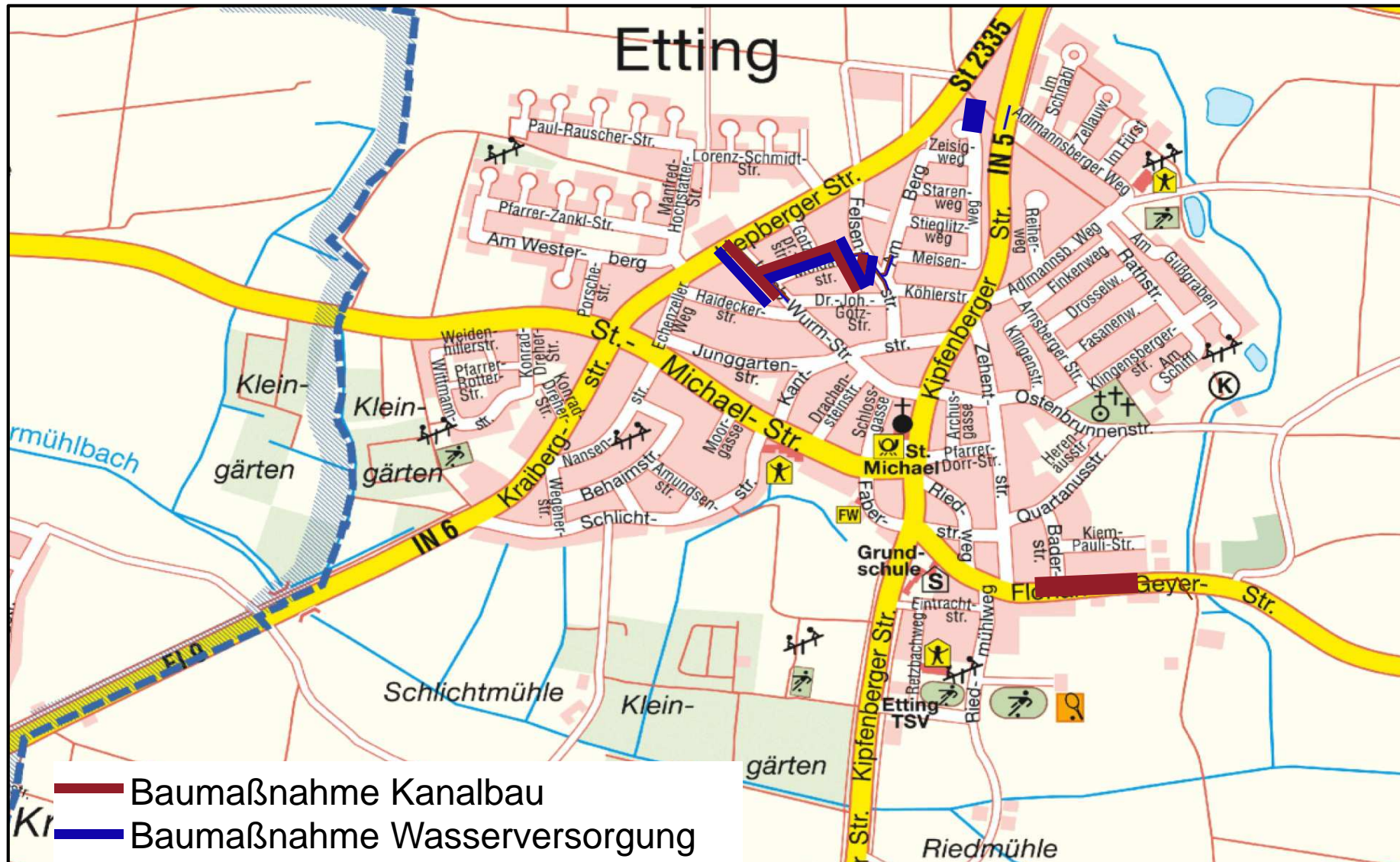
Ingolstädter Kommunalbetriebe AöR

Stadt
Ingolstadt



Bürgerversammlung
Etting

RÜCKBLICK:



St.-Michael-Straße - Querungshilfe



Nov. 2015 – April 2016

80.000 €





Ausblick

Fahrbahnsanierung Kipfenberger Straße Nord / Süd

Stadt
Ingolstadt



Bürgerversammlung
Etting

Juni /Juli 2016

500.000 €



Fahrbahnsanierung Kraibergstraße

Stadt
Ingolstadt



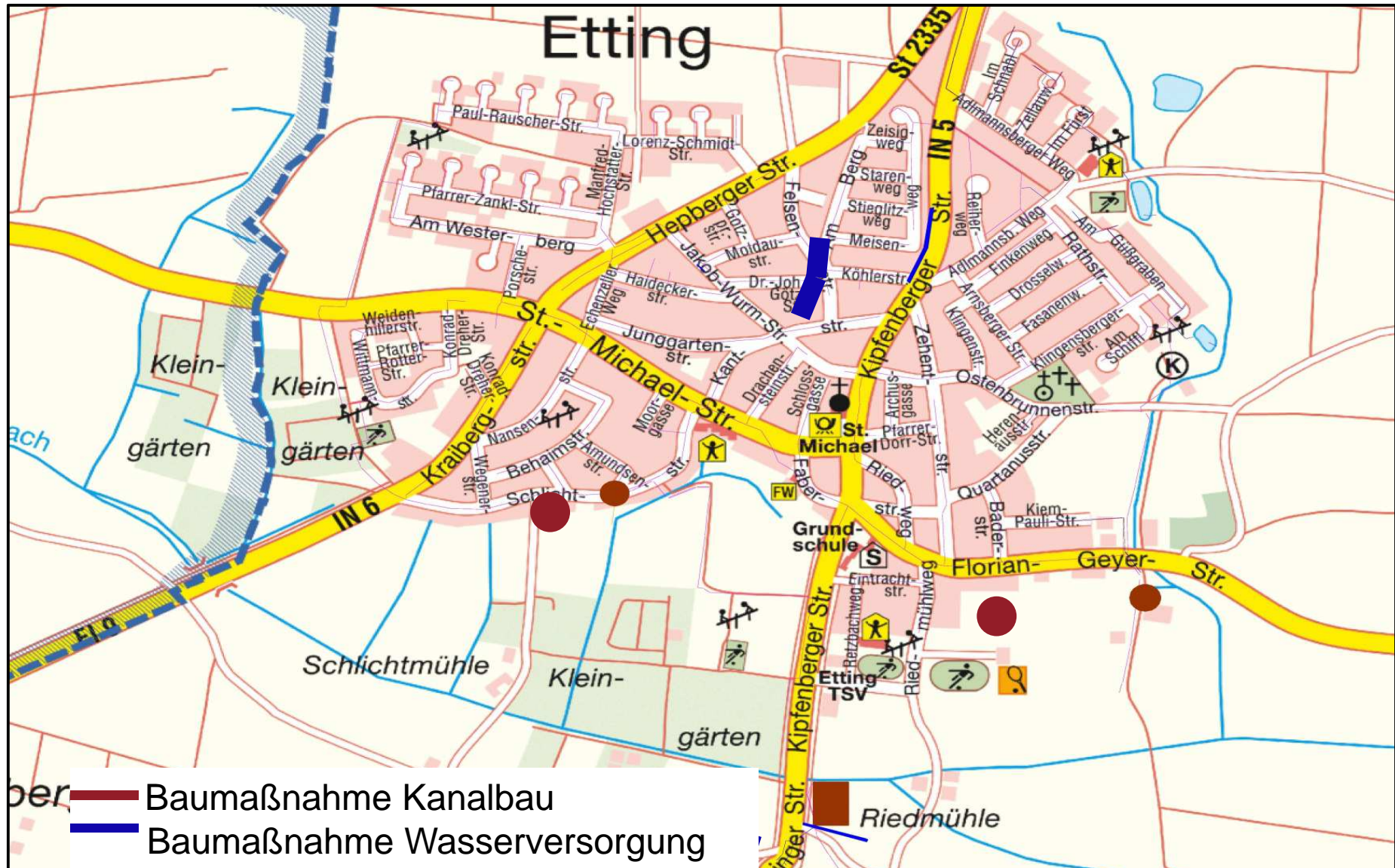
Bürgerversammlung
Etting

2016

160.000 €



Ingolstädter Kommunalbetriebe AöR





Vom BZA Etting erwünschte Themen



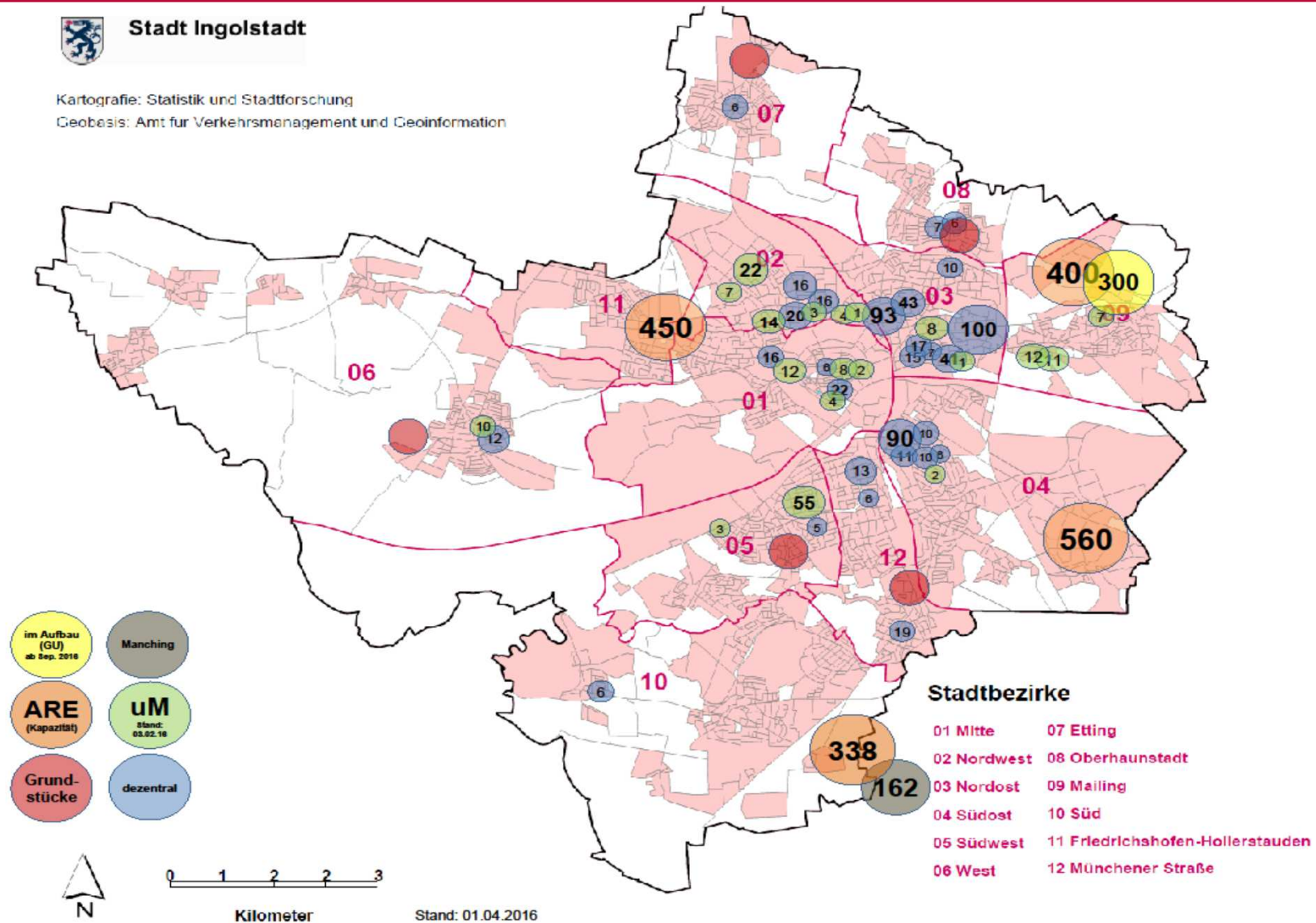
Unterbringung von Asylsuchenden in Ingolstadt, insbesondere im Ortsteil Etting; aktueller Stand

Unterbringung von Asylbewerbern



Stadt Ingolstadt

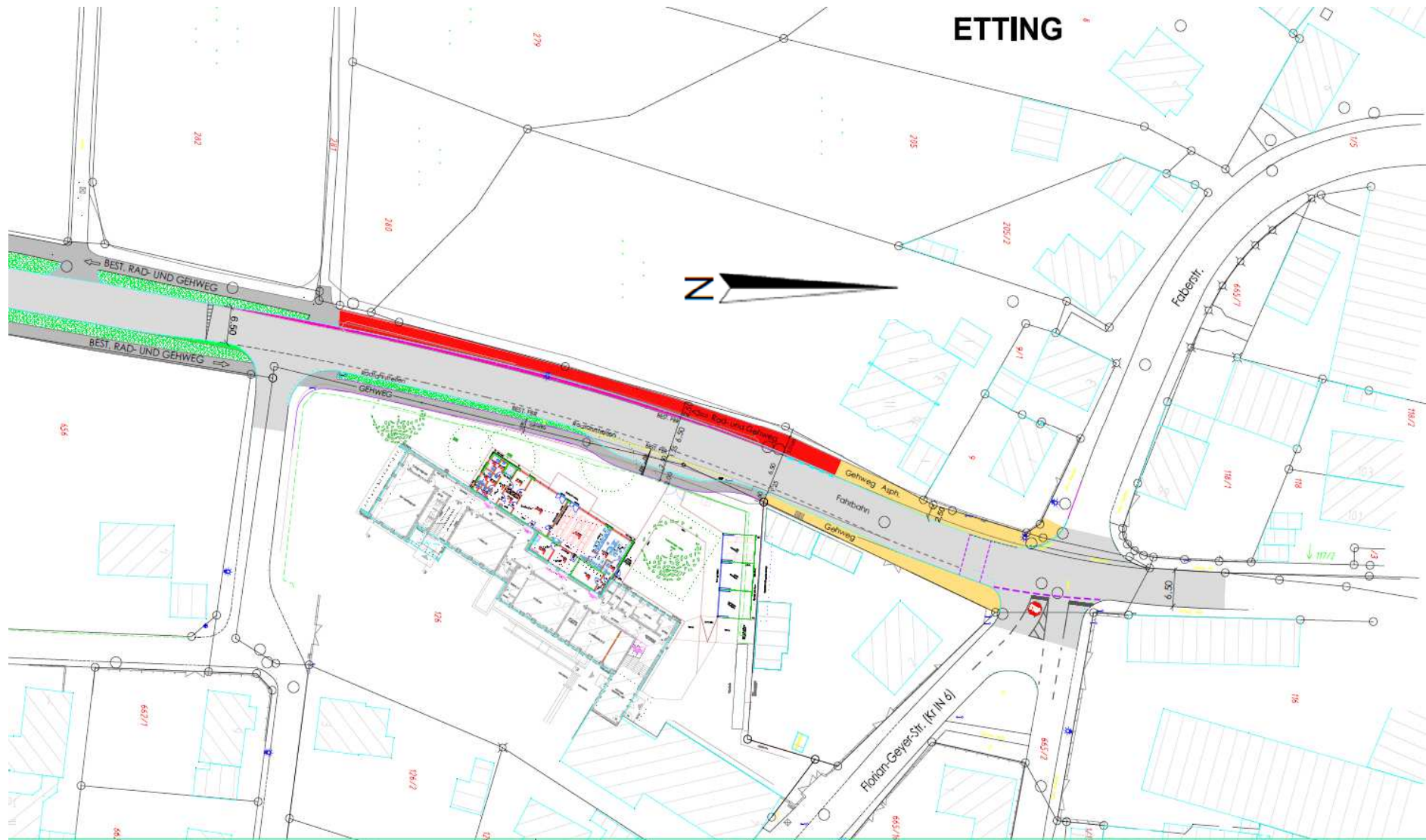
Kartografie: Statistik und Stadtforschung
Geobasis: Amt für Verkehrsmanagement und Geoinformation





Kipfenberger Straße, Fußweg im westlichen Bereich; Planungsstand

Kipfenberger Straße, Fußweg im westlichen Bereich, hier: südlich der Einmündung Faberstr.



Lageplan

Kipfenberger Straße, Fußweg im westlichen Bereich (südlich der Einmündung Faberstraße)



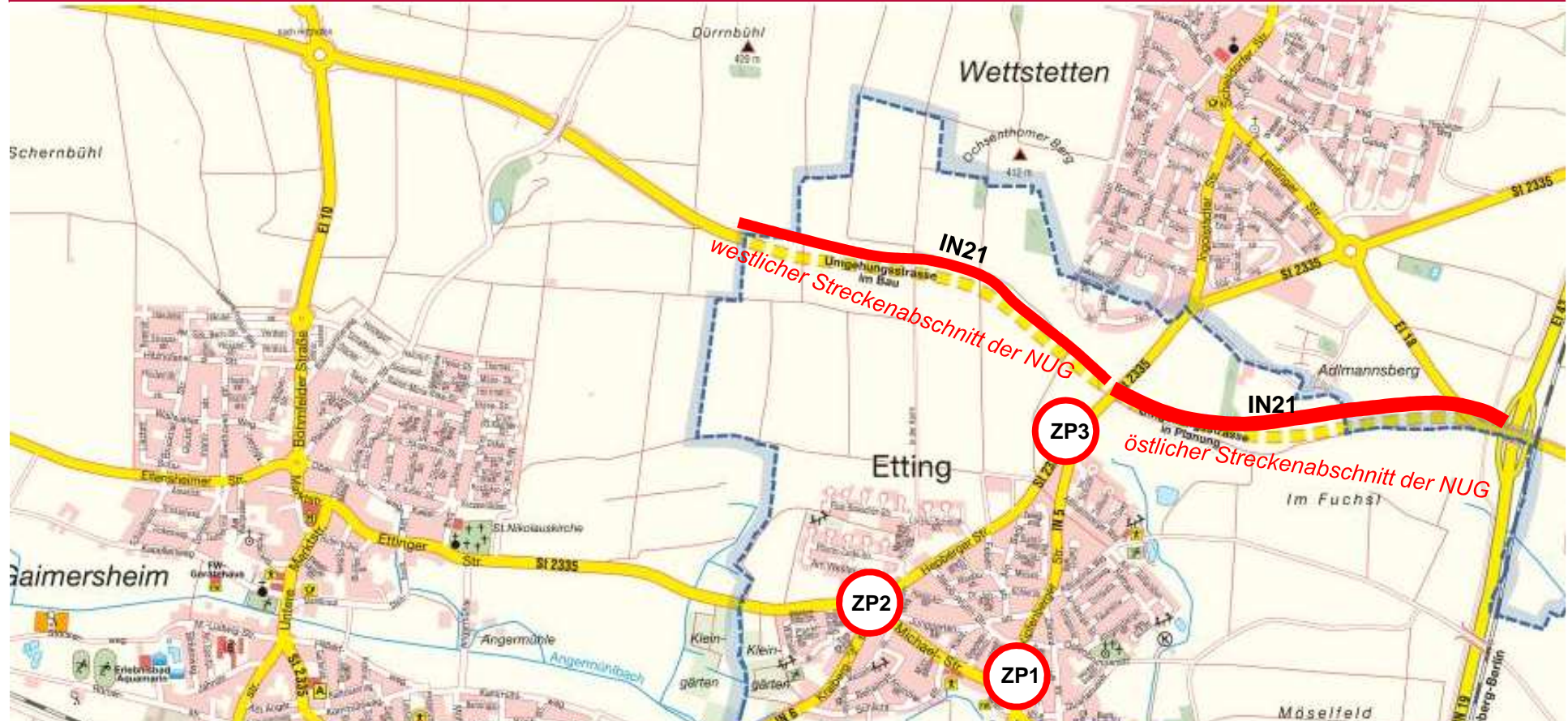


**Beidseitige Öffnung der Staatsstr.
2335 mit höhenfreier Anbindung an
die Ostumgehung Etting;
Planungsstand, weiteres Vorgehen
der Verwaltung**

Beidseitige Öffnung der Staatsstraße 2335 mit höhenfreier Anbindung an die Ostumgehung Etting

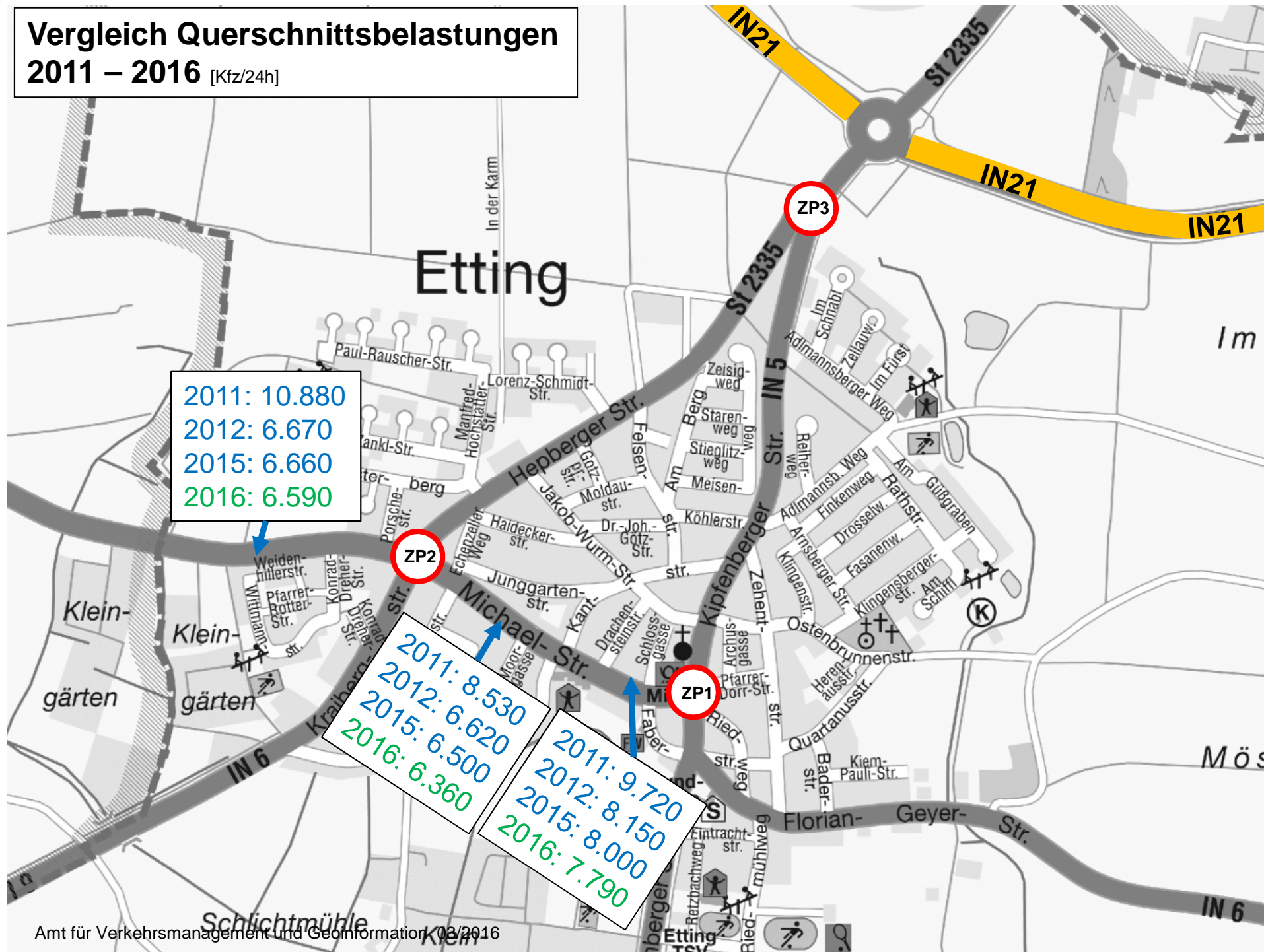


Lage der Zählpunkte (ZP) und Ausgangsbedingungen an den Zähltagen

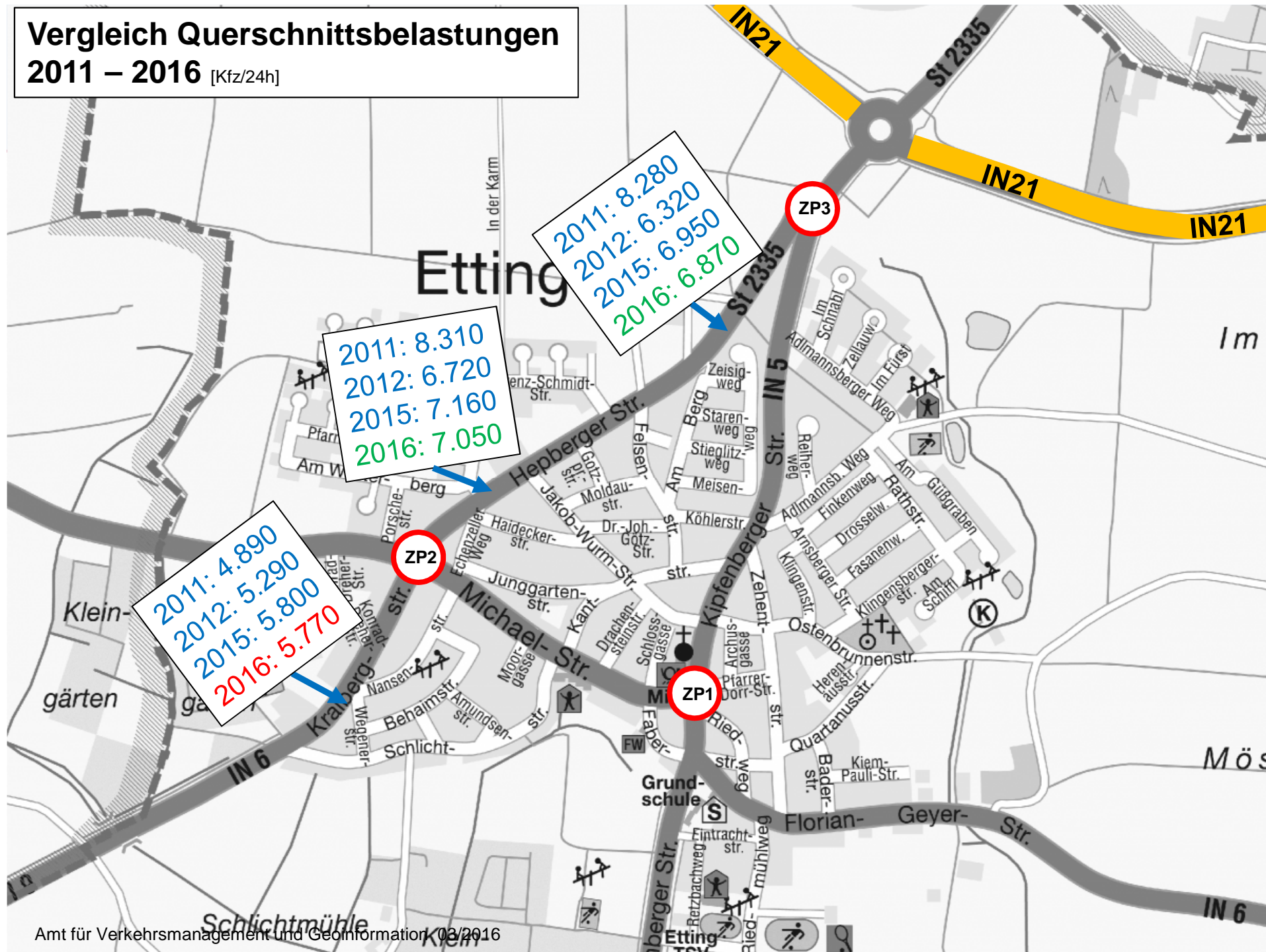


Datum der Zählungen:	Ausgangsbedingung:
07. Juni 2011	Nordumgehung Gaimersheim (NUG) noch in Bauphase
26. Juni 2012	Westliches Teilstück der NUG bis zum Kreisverkehr IN21 /St 2335 für den Verkehr geöffnet
17. Dezember 2015	Auch östliches Teilstück für den Verkehr geöffnet
25. Februar 2016	Auch östliches Teilstück für den Verkehr geöffnet

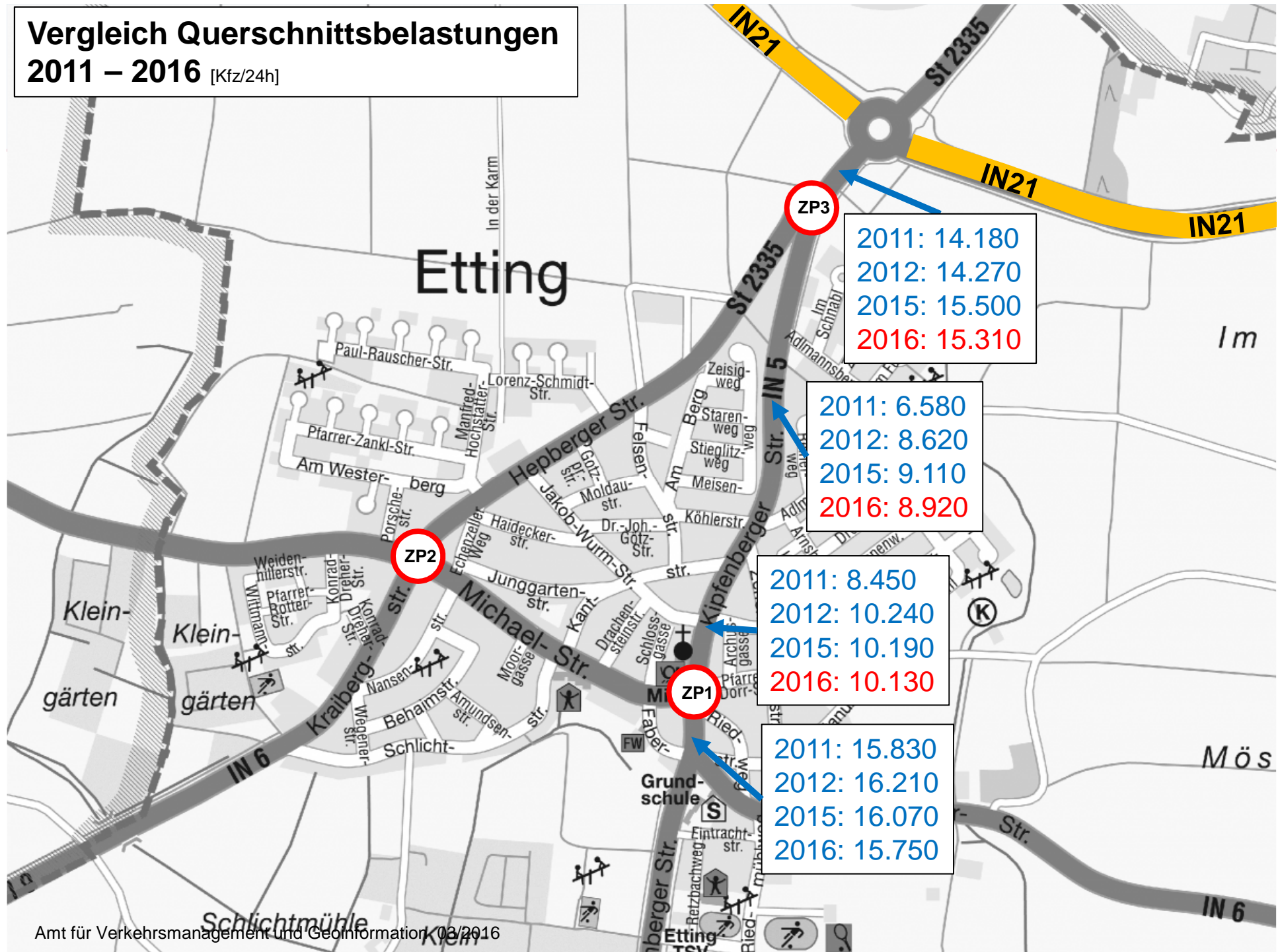
Vergleich Querschnittsbelastungen 2011 – 2016 [Kfz/24h]



Vergleich Querschnittsbelastungen 2011 – 2016 [Kfz/24h]



Vergleich Querschnittsbelastungen 2011 – 2016 [Kfz/24h]





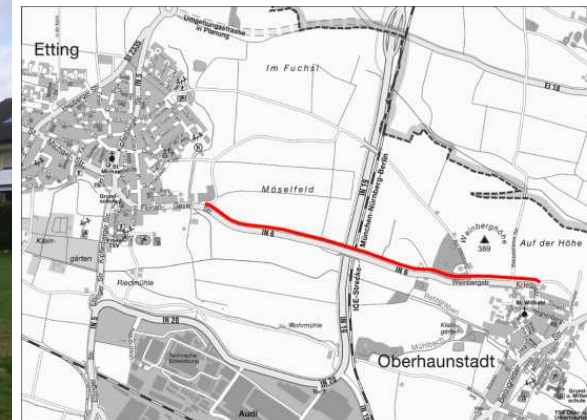
Radweg von Etting nach Oberhaunstadt; aktueller Stand der Maßnahme

Geh- und Radweg von Etting nach Oberhaunstadt an der Nordseite der IN 6

Stadt
Ingolstadt



Bürgerversammlung
Etting



**Ausführung
scheitert derzeit
am erforderlichen
Grunderwerb**

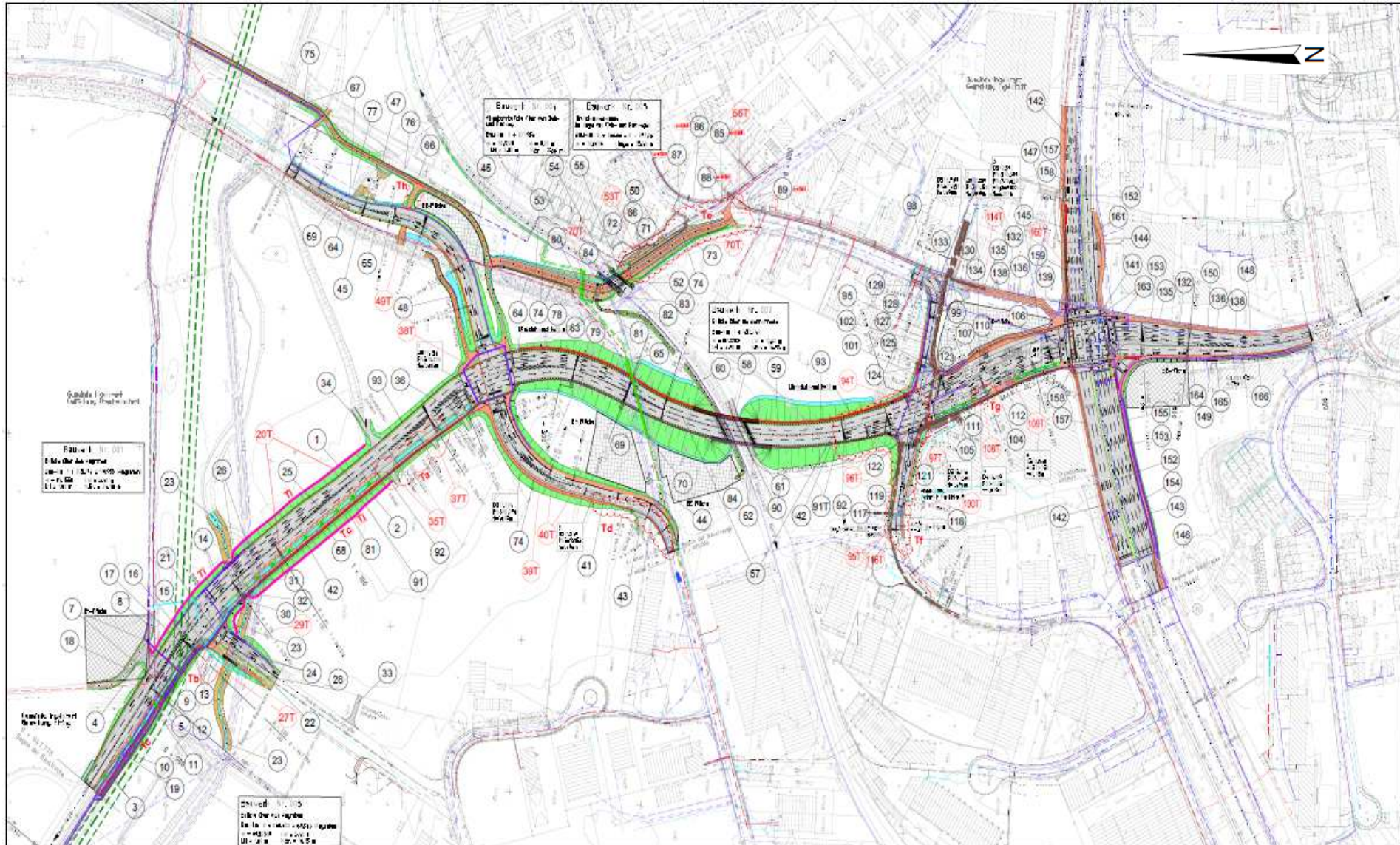


Ausbau Schneller Weg und Marktkaufkreuzung; aktueller Stand und Zeitplan

Ausbau „Schneller Weg“ und Marktkaufkreuzung



Ausbau „Schneller Weg“ und Marktkaufkreuzung





4-spüriger Ausbau der Ostumgehung Etting; aktueller Stand und Zeitplan

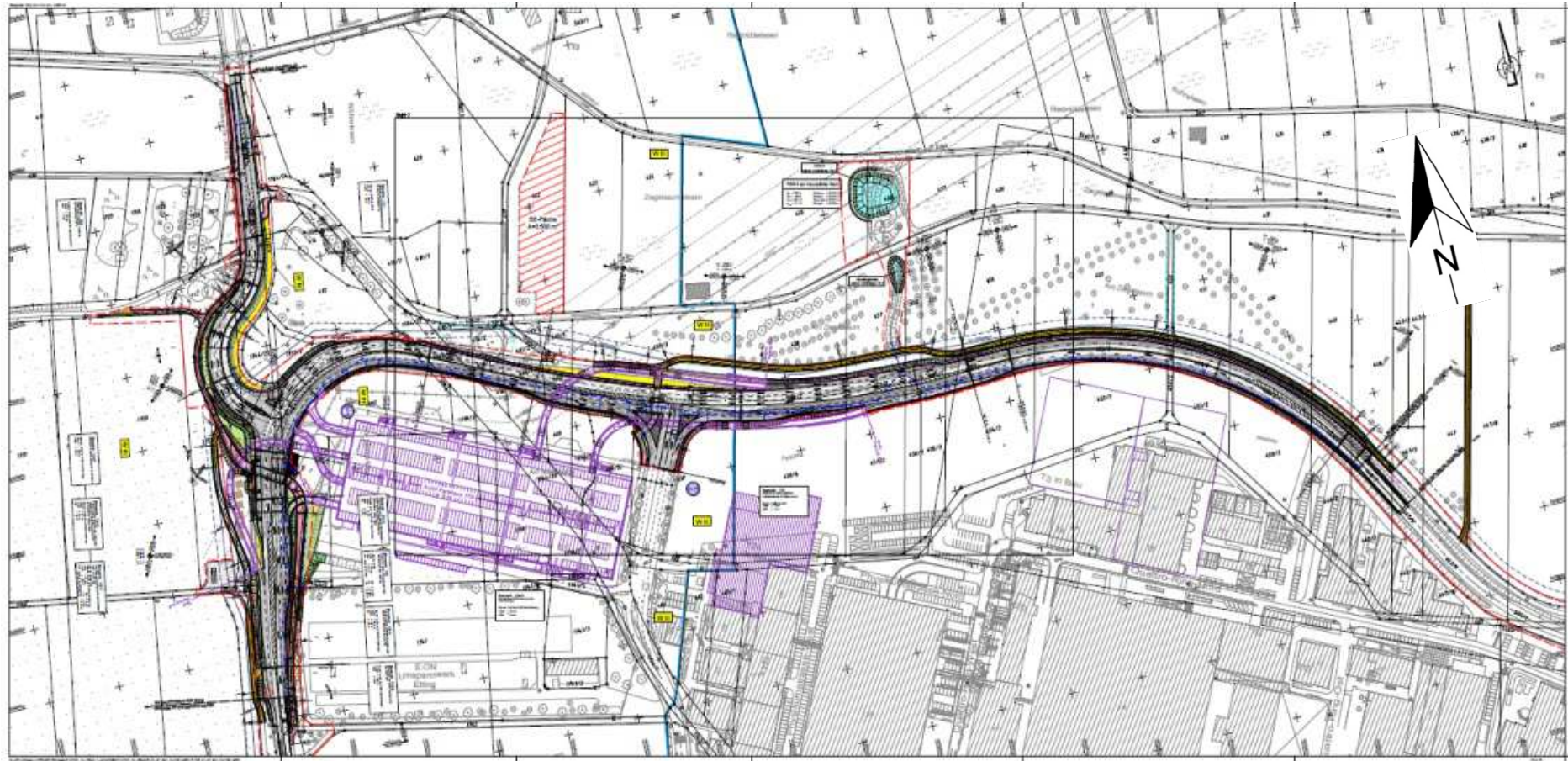
4-spüriger Ausbau der Ostumgehung Etting



Übersichtskarte Gesamtprojekt



4-spuriger Ausbau der Ostumgehung Etting



Lageplan BA 3

4-spüriger Ausbau der Ostumgehung Etting



3D - Ansicht BA 3

4-spuriger Ausbau der Ostumgehung Etting



3D - Ansicht BA 3

4-spüriger Ausbau der Ostumgehung Etting

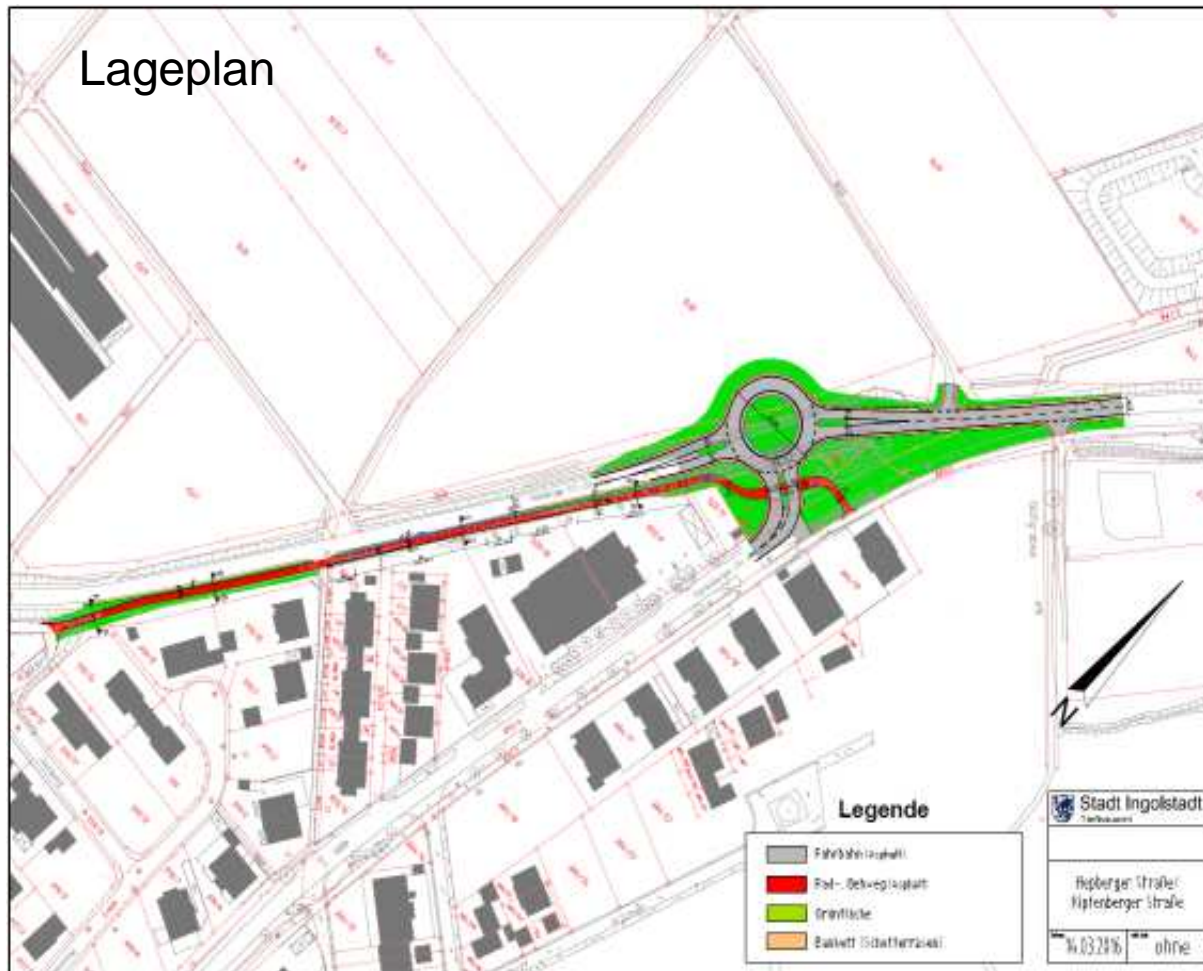


3D - Ansicht BA 3



**Kreisel Kreuzung Kipfenberger Straße
und Hepberger Straße, sowie Bau des
Radwegs an der östlichen Seite der
Hepberger Straße;
aktueller Stand und Zeitplan**

Kreisverkehr Kreuzung Kipfenberger Straße / Hepberger Straße, Radweg Hepberger Str. (Ost)



Grunderwerbsverhandlungen laufen



Stellplatzvorgaben je Wohneinheit, rechtliche Lage in Ingolstadt bei Neubauten und bei Altbestand

Stellplatzvorgaben für Wohnungen

Regelung der Stadt Ingolstadt für Neubauten



Art der Bebauung	Stellplatzzahl (St)
Ein- und Zweifamilienwohnhäuser (einschl. Reihenhäuser und Doppelhaushälften)	2 Stellplätze je Wohneinheit
Mehrfamilienwohnhäuser nach Wohnungsgruppe bis 40 m ² Wohnfläche bis 120 m ² Wohnfläche über 120 m ² Wohnfläche	1,2 Stellplätze je Wohnung* 1,5 Stellplätze je Wohnung* 2 Stellplätze je Wohnung *) es wird immer aufgerundet
Wohnungen für Studierende, Auszubildende	0,5 Stellplätze je Wohnung/Apartment
Wohnheime für Pflegepersonal, Arbeitnehmer/-Innen	1 Stellplatz je drei Betten, mind. 3 Stellplätze
Wohnheime für Studierende	0,5 Stellplätze je Bett



Neues Baugebiet

Lage des neuen Baugebiets nördlich der Hepberger Straße

Stadt
Ingolstadt



Bürgerversammlung
Etting





Offene Fragerunde



**Vielen Dank für Ihre
Aufmerksamkeit**