

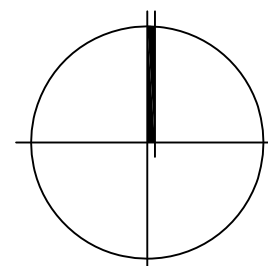


# Bestand



## Zeichenerklärung

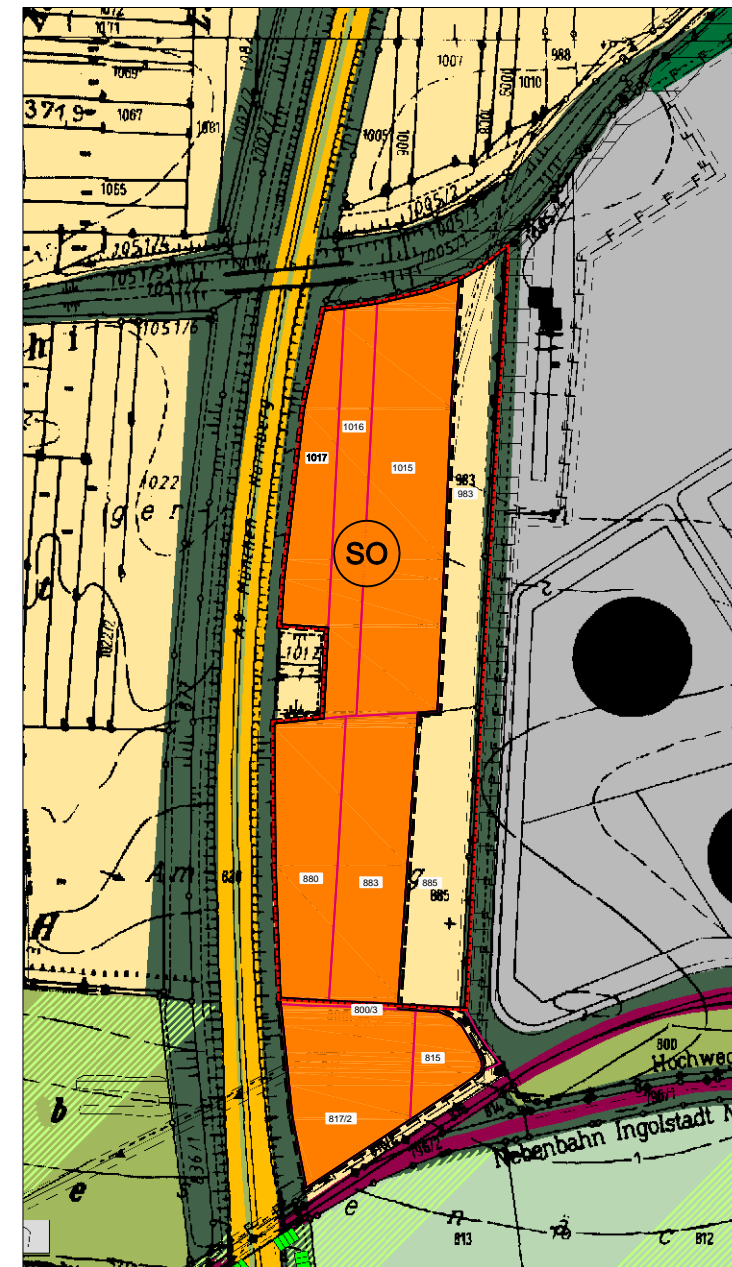
-  Änderungsumgriff
-  Fläche für die Landwirtschaft






M 1:5000

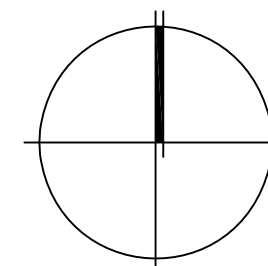


# Änderung FNP mit Darstellung des Änderungsumgriffs




## Zeichenerklärung

-  Sondergebiet mit der Zweckbestimmung "Photovoltaik" (§ 1 Abs. 1 Nr. 4 BauNVO)
-  Änderungsumgriff
-  Bodendenkmal Nr. 166209 Siedlung der frühen Bronzezeit



M 1:5000



# Stadt Ingolstadt

## ÄNDERUNG DES FLÄCHENNUTZUNGSPLANES Entwurfsgenehmigung

### BEREICH: "FREIFLÄCHENPHOTOVOLTAIK- ANLAGE ÖSTLICH DER BAB 9"



Top. Karte 1:50000 Bayern | Maßstab 1 : ca. 11.560 | © Landesamt für Digitalisierung | Breitband und Vermessung Bayern | Bundesamt für Kartographie und Geodäsie 2006

PLANVERFASSER	DATUM	BEARBEITER	SACHGEBIET	AMTSLEITUNG
PLANUNGSBÜRO LÖCHERER + RYLL	07.09.2016	Löcherer		Brand
STADTPLANUNGSAMT INGOLSTADT		Rieger / Achnert	61/1	