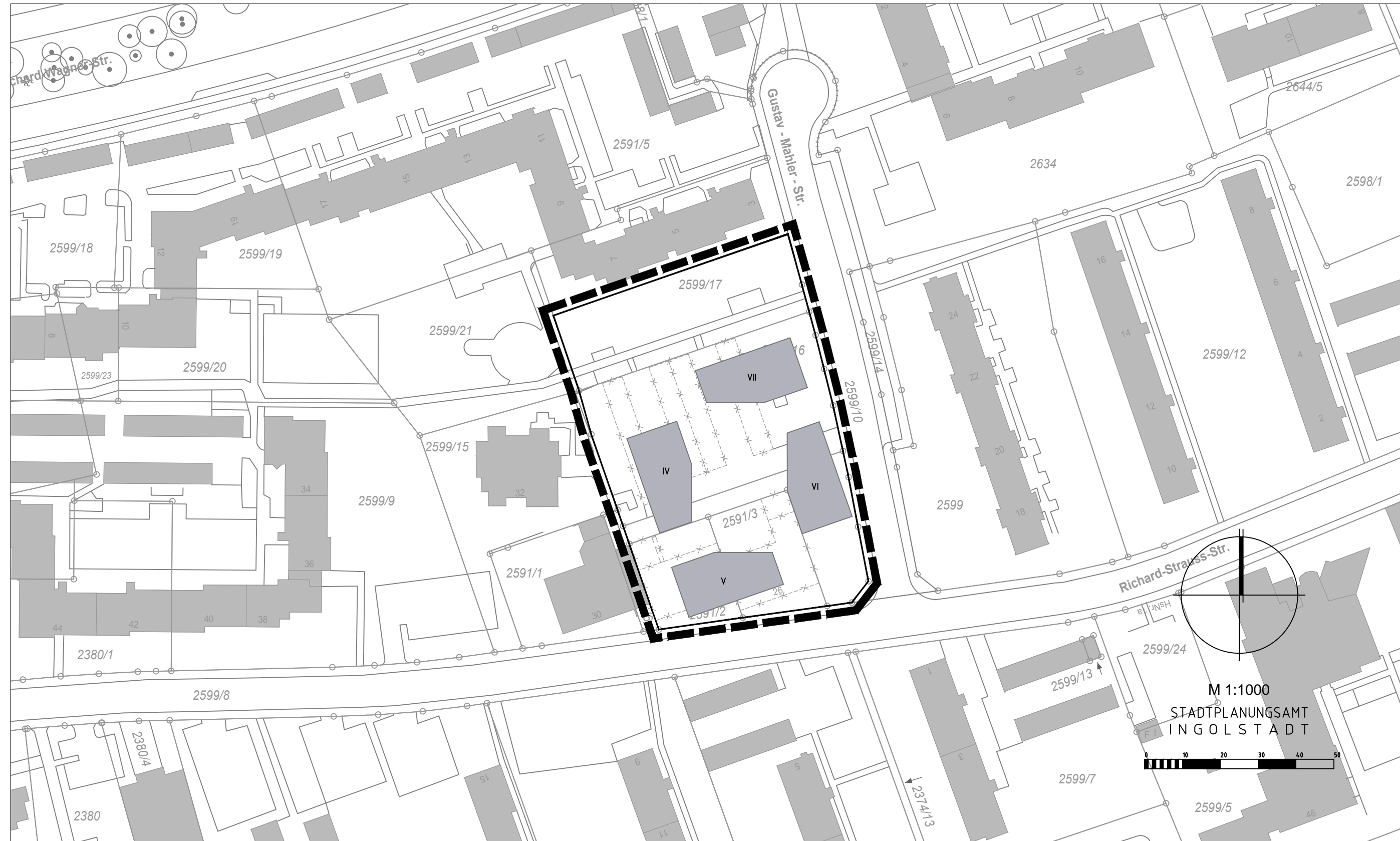



# Vorhabenbezogener Bebauungs- und Grünordnungsplan Nr. 103 Ä X - " Gustav-Mahler-Straße "



## Planungsziele

 Grenze des räumlichen Geltungsbereiches





## Flächenbilanz

Gesamtfläche: **0,58 ha** **100 %**

## Art der baulichen Nutzung

Wohnnutzung mit  
Dienstleistungseinrichtungen und Ladennutzung beschränkt auf das Erdgeschoss

## Zeichnerische Darstellung

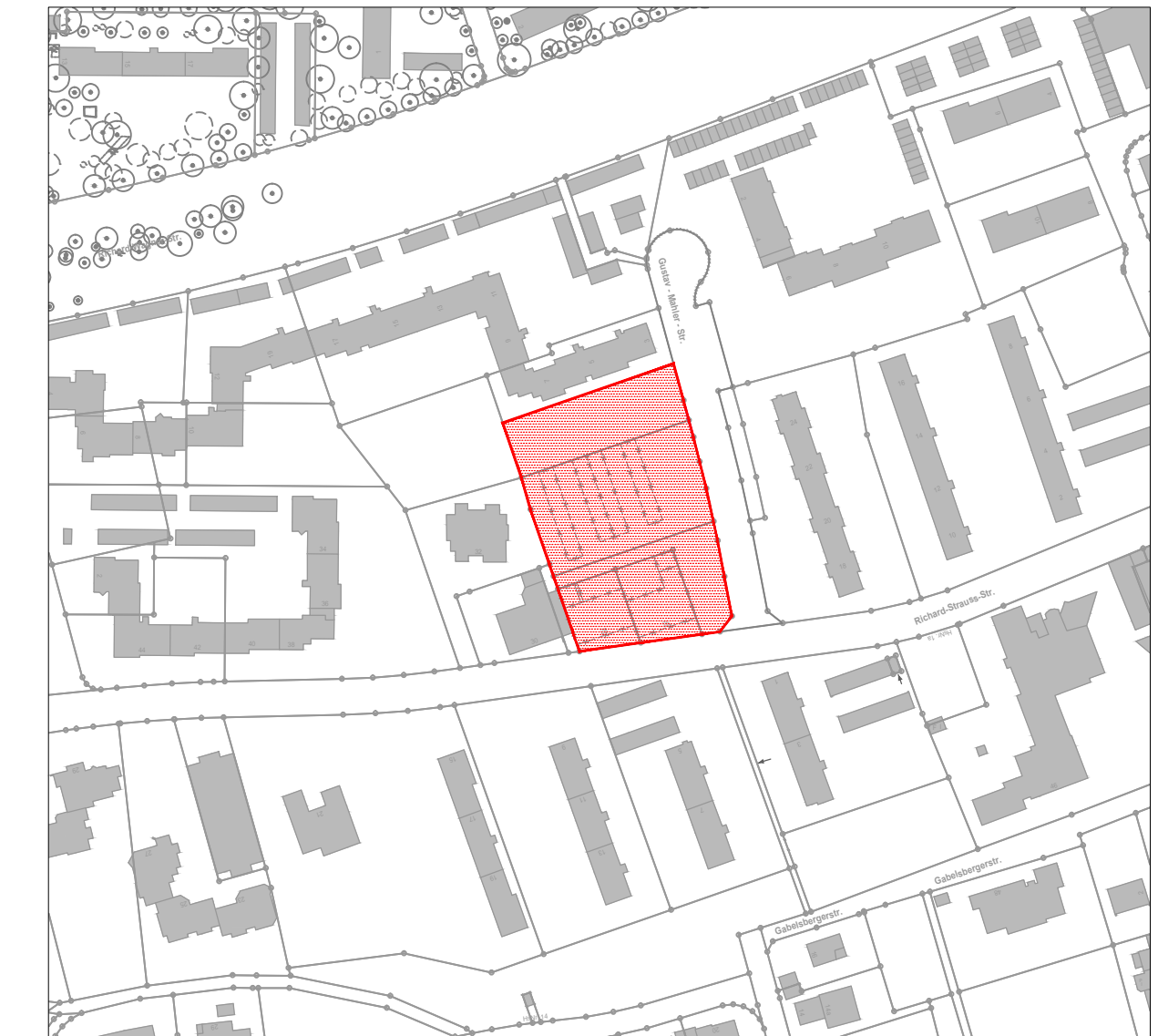
1.  Baukörper, vorhanden
2.  Baukörper, geplant
3.  Baukörper, zu entfernen
4.  Grundstücksgrenze, vorhanden
5. z.B. 5284/1 Flurstücksnummer, vorhanden
6. z.B. V Anzahl der Vollgeschosse

Kartengrundlage: Digitale Stadtgrundkarte (M. 1:1000) Stand Januar 2017  
NW 31-6.19 & 24  
Maßentnahme: Planzeichnung zur Maßentnahme nur bedingt geeignet, keine Gewähr für Maßhaltigkeit.  
Bei Vermessungen sind etwaige Differenzen auszugleichen.



Stadt Ingolstadt

## VORHABENBEZOGENER BEBAUUNGS- UND GRÜNORDNUNGSPLAN Nr. 103 Ä X " Gustav-Mahler-Straße "



PLANVERFASSER	DATUM	BEARBEITER	SACHGEBIET	AMTSLEITUNG
STADTPLANUNGSAMT INGOLSTADT	15.02.2017	Ebb / We	61/2 H6	U. Brand