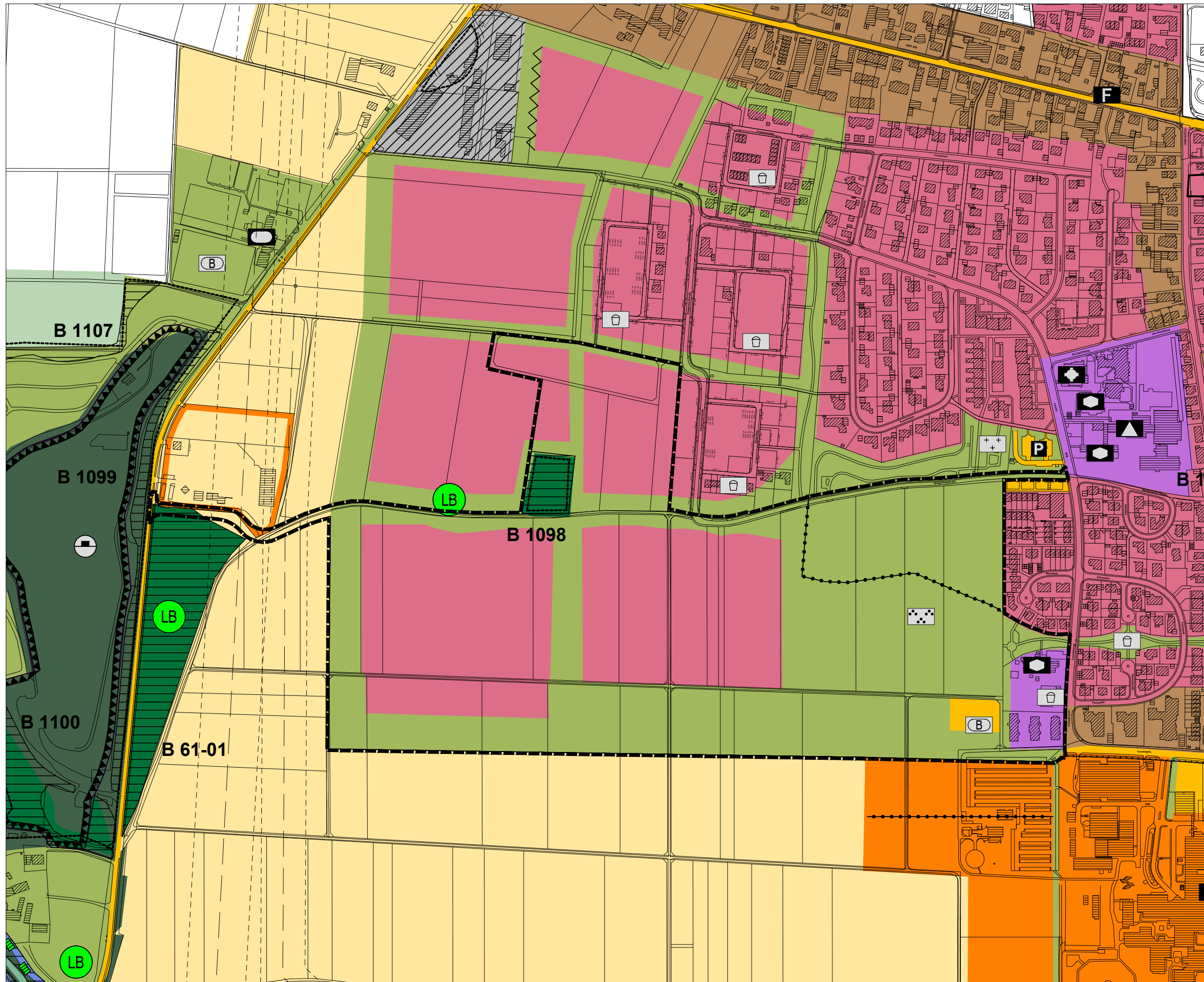



















Flächennutzungsplanänderung im Bereich Friedrichshofen - Dachsberg



-  Umgriff für FNP-Änderung
-  Wohnbauflächen
-  Sonderbaufläche
-  Flächen für den Gemeinbedarf
-  Sozialen Zwecken dienende Gebäude und Einrichtungen
-  Grünflächen
-  Parkanlage / Stadtteilpark
-  Abgrenzung unterschiedlicher Nutzung oder Abgrenzung des Maßes der Nutzung innerhalb eines Baugebietes
-  B 1 - 457 Biotop mit Nr. der Biotopkartierung
-  Altlastenverdachtsflächen
-  Wald
-  Landwirtschaftliche Flächen
-  Spielplatz
-  Sportplatz
T Tennisplatz
A Allwetterplatz
B Bolzplatz
-   Geschützter Landschaftsbestandteil festgesetzt, geplant
-  Elektrische Freileitung

Die farbliche Darstellung entspricht dem rechtswirksamen Stand seit 1996.
Die Stadtgrundkarte ist aktuell.

Auszug aus dem Flächennutzungsplan der Stadt Ingolstadt
M 1:5000
März 2018