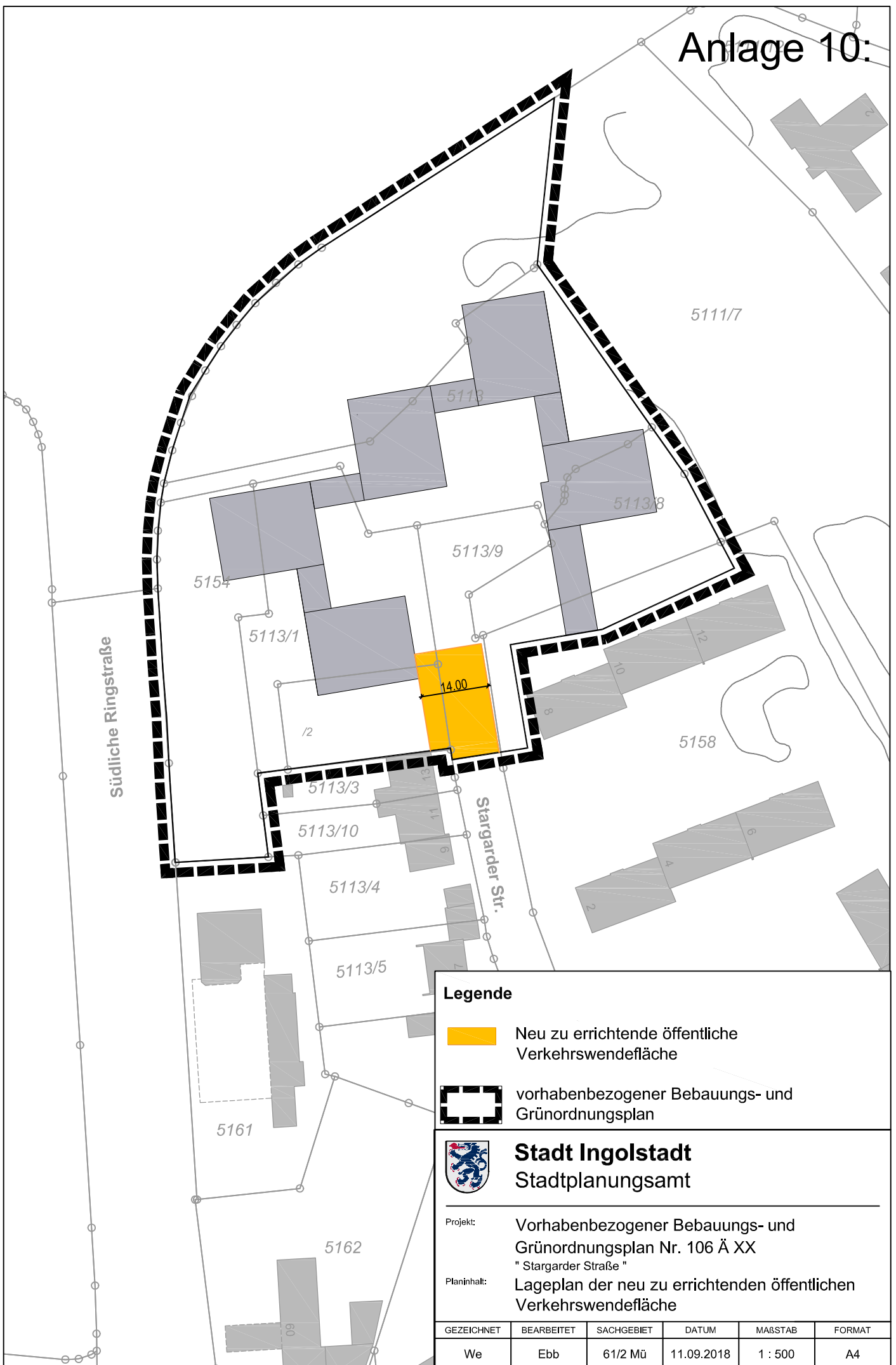




Anlage 10:



Legende

-  Neu zu errichtende öffentliche Verkehrswendefläche
-  vorhabenbezogener Bebauungs- und Grünordnungsplan

 **Stadt Ingolstadt**
Stadtplanungsamt

Projekt: Vorhabenbezogener Bebauungs- und Grünordnungsplan Nr. 106 Ä XX
 " Stargarder Straße "

Planinhalt: Lageplan der neu zu errichtenden öffentlichen Verkehrswendefläche

GEZEICHNET	BEARBEITET	SACHGEBIET	DATUM	MAßSTAB	FORMAT
We	Ebb	61/2 Mü	11.09.2018	1 : 500	A4

