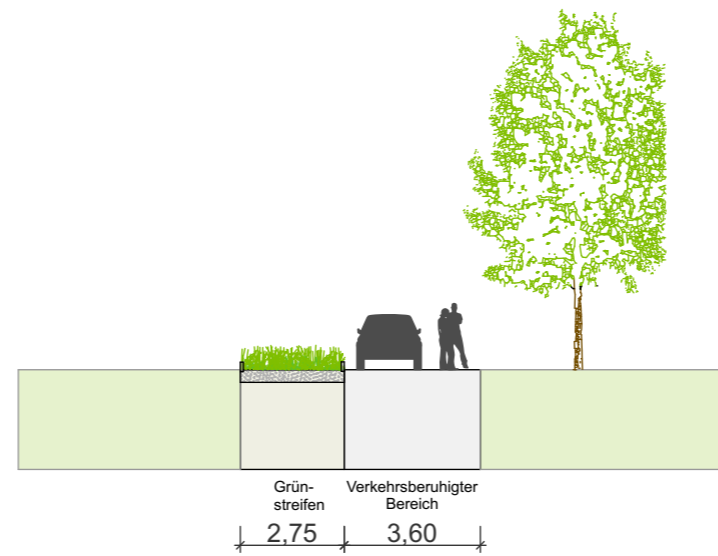
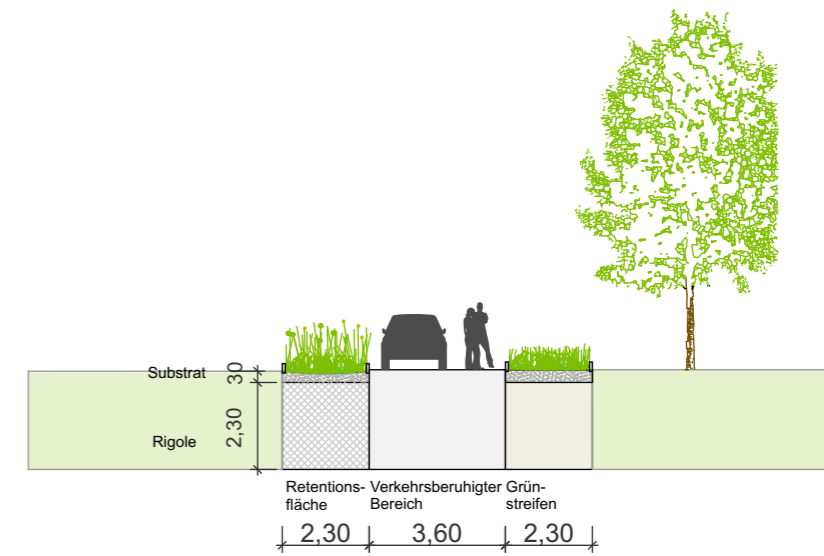


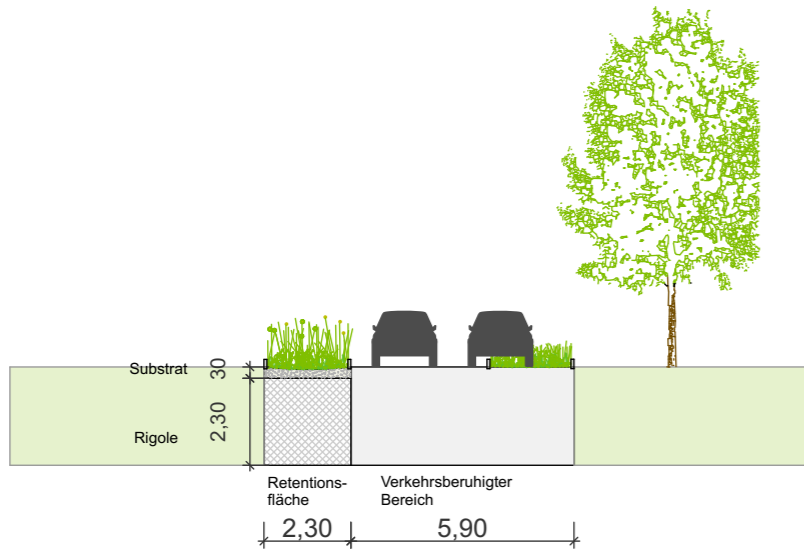
Planstraßen B2, B3, C1, C2, D1, D2, E2, E3



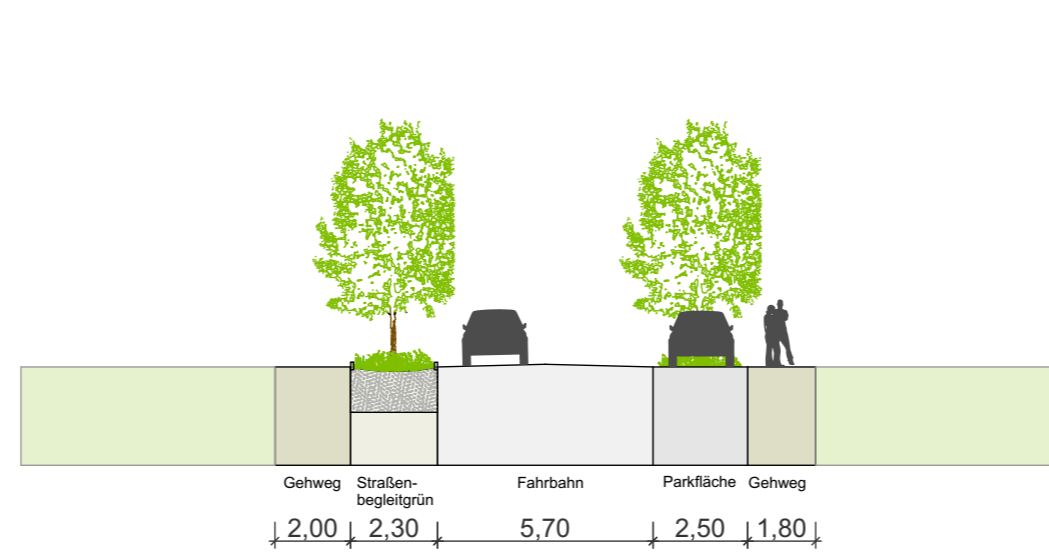
Planstraßen B3, C1



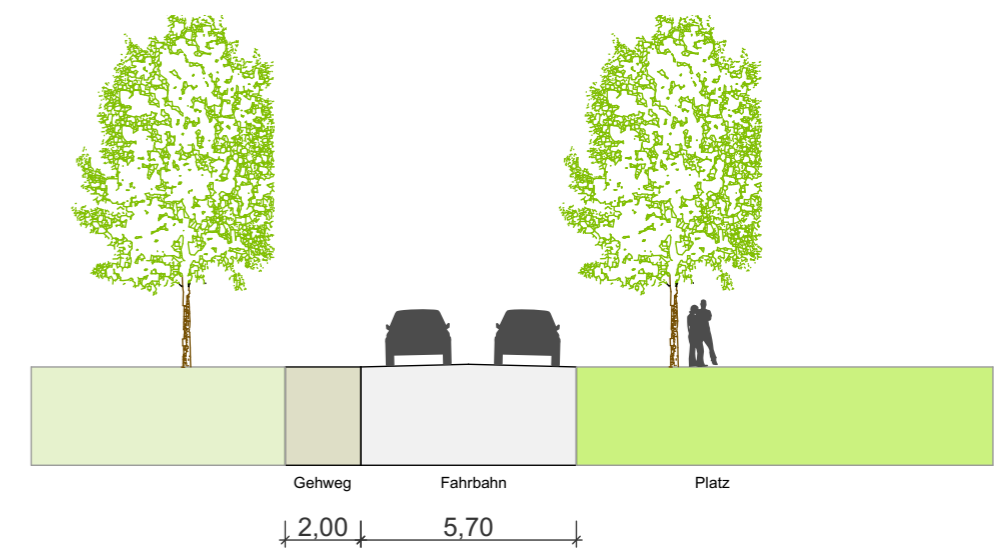
Planstraßen B1, C3, D3, E1



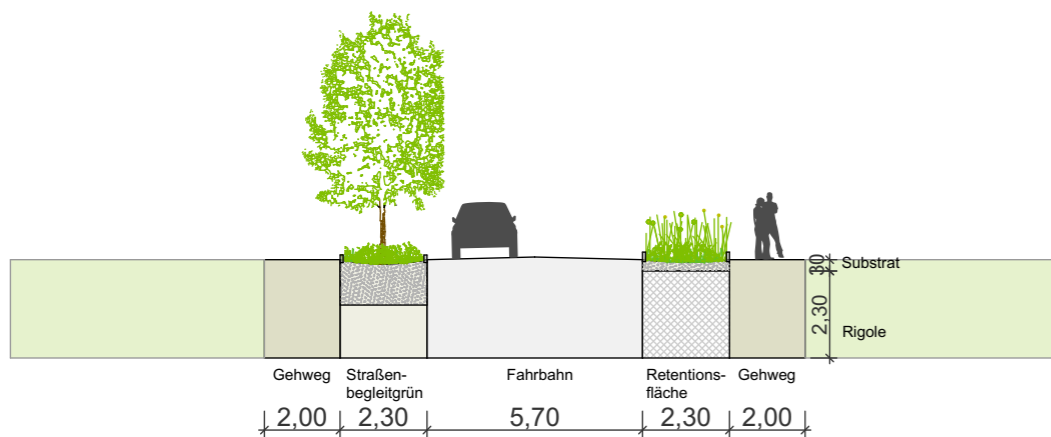
Planstraßen B1, C3, D3, E1



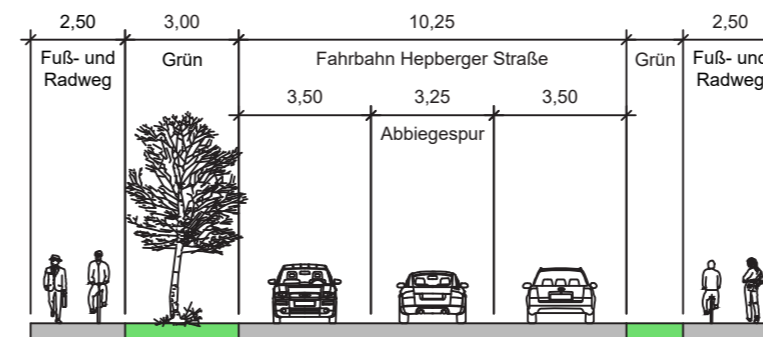
Planstraße A Teil Nord



Planstraße A Platz



Planstraße A Teil Süd



Planstraßen B1, C3, D3, E1



Stadt Ingolstadt
Stadtplanungsamt

Projekt: **Bebauungs- und Grünordnungsplan Nr. 509**
"Etting-Steinbuckl"
Planinhalt: **Regelquerschnitte**

GEZEICHNET	BEARBEITET	SACHGEBIET	DATUM	MAßSTAB	FORMAT
Li	Ebb	61/2 Mü	15.05.2019	1 : 200	A3