





Legende:

rot: 815,-/m²

WA		abhängig von der Grundstücksgröße
GRZ 0,40	GFZ	abhängig von der Grundstücksgröße
II		

WA		abhängig von der Grundstücksgröße
GRZ 0,40	GFZ	abhängig von der Grundstücksgröße
II		

WA		a
GRZ 0,40	GFZ 1,00	
III		FD

WA		
GRZ 0,40	GFZ 0,80	
II+	Staffelgeschoss	FD
GB (Kita)		GFZ 0,50

Hinweis:
 Dieser Plan (Vergabepan) dient nur als Anhalt und stellt keinen Ersatz für den rechtsverbindlichen Bebauungsplan dar.
 Die Einzelheiten der Bebaubarkeit der verfügbaren Grundstücke ergeben sich ausschließlich aus den Regelungen des Bebauungsplanes.
 Dieser kann zur weitergehenden Information beim Stadtplanungsamt angefordert werden.
 Nähere Auskünfte bzgl. der Bebaubarkeit erteilt ebenfalls das Stadtplanungsamt.



Stadt Ingolstadt
 Stadtplanungsamt

Projekt: **Bebauungs- und Grünordnungsplan Nr. 102 B**
 "Südlich Haunwöhr - Beidseitig der Hagauer Straße"
 Planinhalt: **Bauplatzangebot der Stadt Ingolstadt**
 (Grundstücksgrößen können nach entgeltlicher Vermessung abweichen)

GEZEICHNET	BEARBEITET	SACHGEBIET	DATUM	MAßSTAB	FORMAT
Li	Gru	61/2 Mü	02.10.2019	1 : 1000	A3