

Karte 1 Raumstruktur

Entwurf vom 21. Januar 2021

Regionalplan Ingolstadt

Planungsverband Region Ingolstadt

Lenting, den XX.XX.XXXX

Ziele des Regionalplanes Ingolstadt

- Grundzentrum
- Doppelgrundzentrum

Albert Gürtner
Landrat
Verbandsvorsitzender

Nachrichtliche Wiedergabe staatlicher Planungsziele

Quelle: Landesentwicklungsprogramm Bayern (Stand: 01. März 2018)

- Regionalzentrum
- Mittelzentrum
- Grenze der Region
- Verdichtungsraum
- Allgemeiner ländlicher Raum
- Raum mit besonderem Handlungsbedarf (Einzelgemeinde)

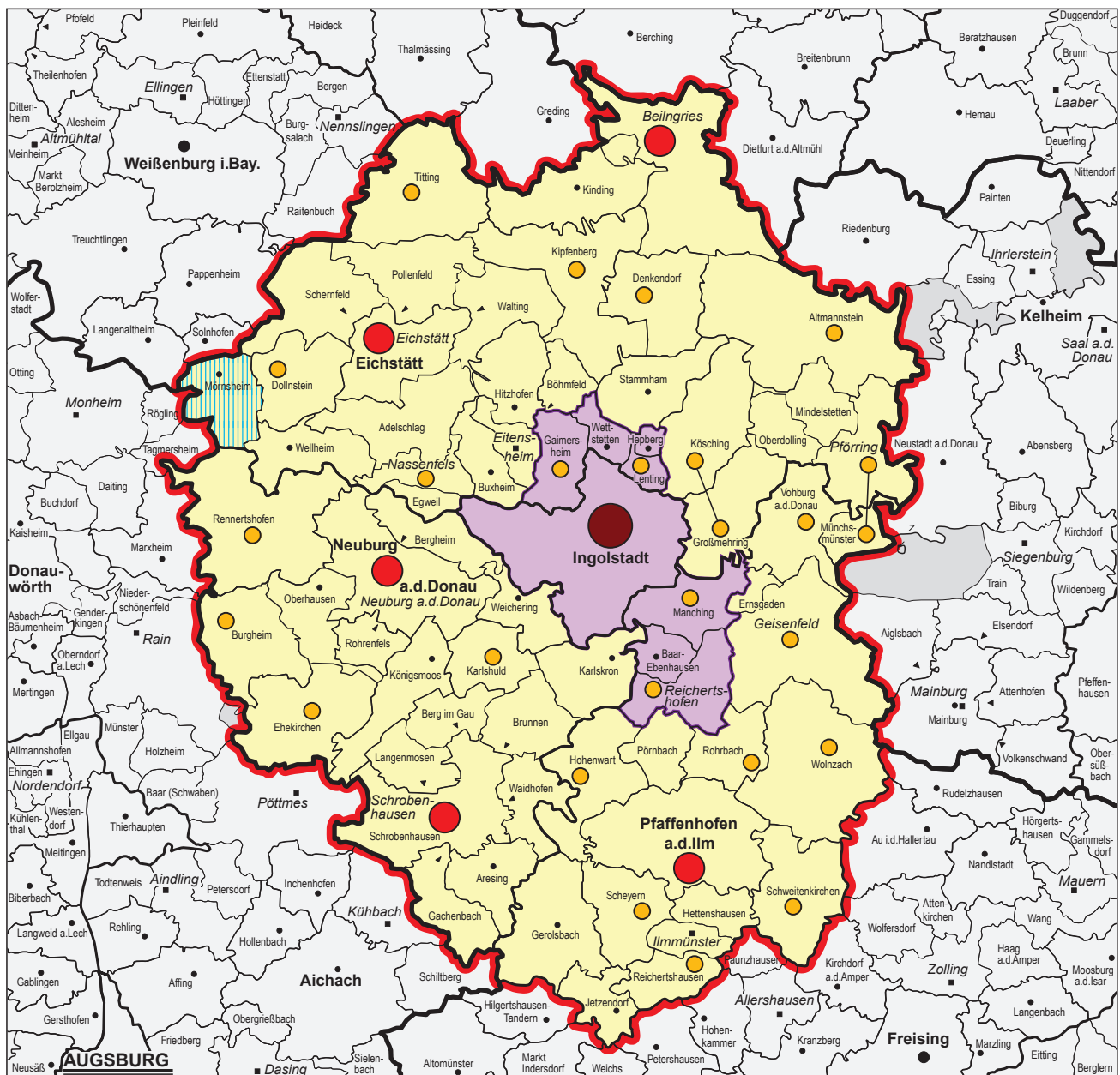
Maßstab 1: 500 000

Kartengrundlage: Ausschnitt aus der Karte "Verwaltungsgliederung";
Maßstab: 1 : 500 000; Stand: 01.01.2015;
herausgegeben von der Regierung von Oberbayern.

Bearbeiter: Regionsbeauftragter für die Region Ingolstadt
Kartographie: Regierung von Oberbayern, Sachgebiet 24.1
Stand: 25. September 2020

Herausgeber: Planungsverband Region Ingolstadt

Nachdruck und Vervielfältigung (auch auszugsweise) nur mit
Genehmigung des Herausgebers.









Regionalplan Ingolstadt

Begründung

Karte zu 2.1.1.4 Z

Zentrale Orte und Nahbereiche

Entwurf vom 21. Januar 2021

-  Regionalzentrum
-  Mittelzentrum
-  Grundzentrum
-  Doppelgrundzentrum
-  Grenze der Nahbereiche (schematisch)
-  Grenze der Region

Maßstab 1: 500 000

Kartengrundlage: Ausschnitt aus der Karte "Verwaltungsgliederung";
Maßstab: 1 : 500 000; Stand: 01.01.2015;
herausgegeben von der Regierung von Oberbayern.

Bearbeiter: Regionsbeauftragter für die Region Ingolstadt
Kartographie: Regierung von Oberbayern, Sachgebiet 24.1
Stand: 25. September 2020

Herausgeber: Planungsverband Region Ingolstadt

Nachdruck und Vervielfältigung (auch auszugsweise) nur mit
Genehmigung des Herausgebers.

