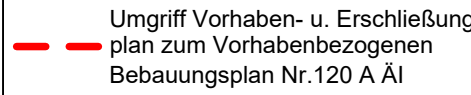
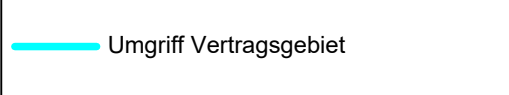





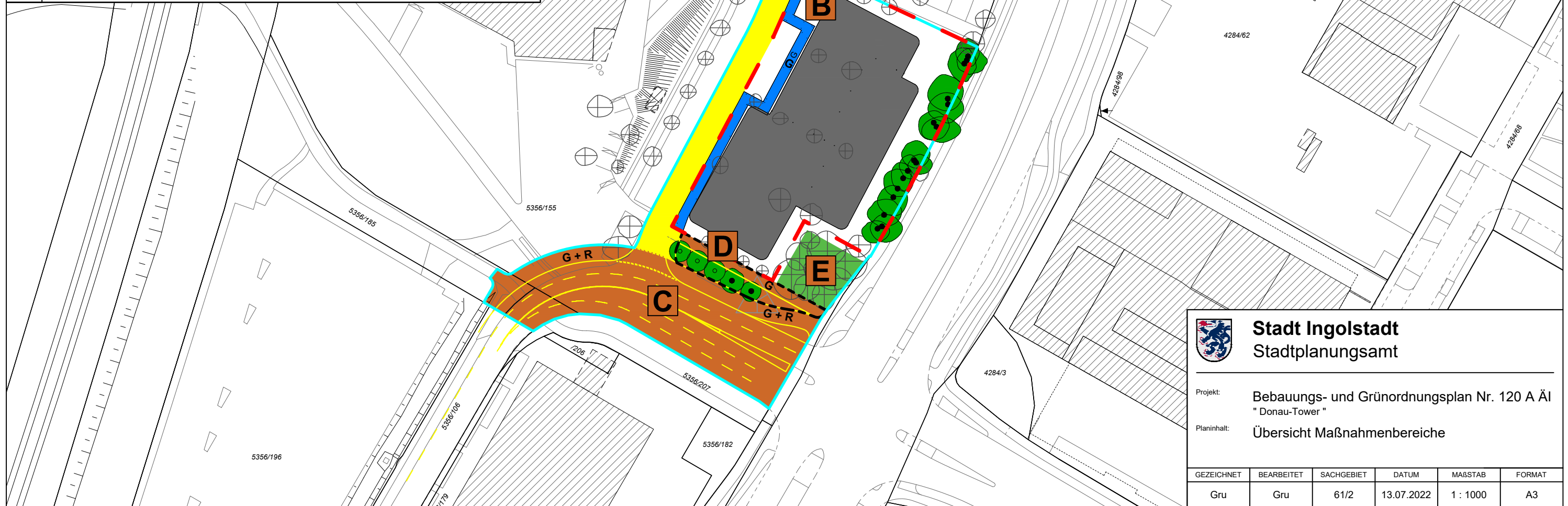



Legende

	Umgriff Vorhaben- u. Erschließungsplan zum Vorhabenbezogenen Bebauungsplan Nr. 120 A ÄI		Umgriff Vertragsgebiet
	A Herstellung einer neuen öffentlichen Erschließungsstraße. Im Bebauungsplan Nr. 120 A ÄI als öffentliche Straßenverkehrsfläche festgesetzt.		
	B Herstellung einer Gehwegfläche auf Privatgrund; mit Gehrecht zugunsten der Allgemeinheit im Bebauungsplan Nr. 120 A ÄI festgesetzt.		
	C Umbaumaßnahmen im Bereich der öffentlichen Straße "Bei der Arena". Im Bebauungsplan Nr. 120 A ÄI als öffentliche Straßenverkehrsfläche festgesetzt.		
	D Die umrandete Fläche ist Teil der Umbaumaßnahmen der öffentlichen Straße "Bei der Arena". Sie beinhaltet eine Gehwegfläche und eine Grünfläche mit Baumpflanzungen. Im Bebauungsplan Nr. 120 A ÄI als öffentliche Straßenverkehrsfläche festgesetzt.		
	E Die Fläche beinhaltet das bestehende Linden-Karee. Geplant ist eine Nivellierung der Fläche. Die Fläche liegt außerhalb des Bebauungsplanes Nr. 120 A ÄI. Die Bäume sind im Ur-Bebauungsplan Nr. 120 A als zu erhaltende Bäume festgesetzt.		



 **Stadt Ingolstadt**
Stadtplanungsamt

Projekt: **Bebauungs- und Grünordnungsplan Nr. 120 A ÄI**
"Donau-Tower"

Planinhalt: **Übersicht Maßnahmenbereiche**

GEZEICHNET	BEARBEITET	SACHGEBIET	DATUM	MAßSTAB	FORMAT
Gru	Gru	61/2	13.07.2022	1 : 1000	A3

