








Legende	
	künftiger Wegeverlauf Rundweg/Geh- und Radweg zusätzlich anzulegen: ca. 320 m ²
	künftig nur Gehweg - Zugang zum Spielbereich; hier auch Stellplätze für Fahrräder
	Bereich Liegewiese Bestand
	Bereich Vergrößerung der Liegewiese; inkl. Einbauten wie Sitzliegen, Umkleide
	Abgrenzung Spielbereich durch Stangenabspernung bzw. Umlaufsperrre



Stadt Ingolstadt
Gartenamt

Auf der Höhe 54
85051 Ingolstadt
Tel.: 0841/305-1931
Fax: 0841/305-1933
gartenamt@ingolstadt.de

**Wasserspielplatz am
Donauwurm, Mitte -
Planskizze Wegeverlegung**

Ref. VIII/67-1, Kr
gefertigt: Wo
letzte Aktualisierung:
August 2022

Juni 2021

Maßstab 1:500 A3