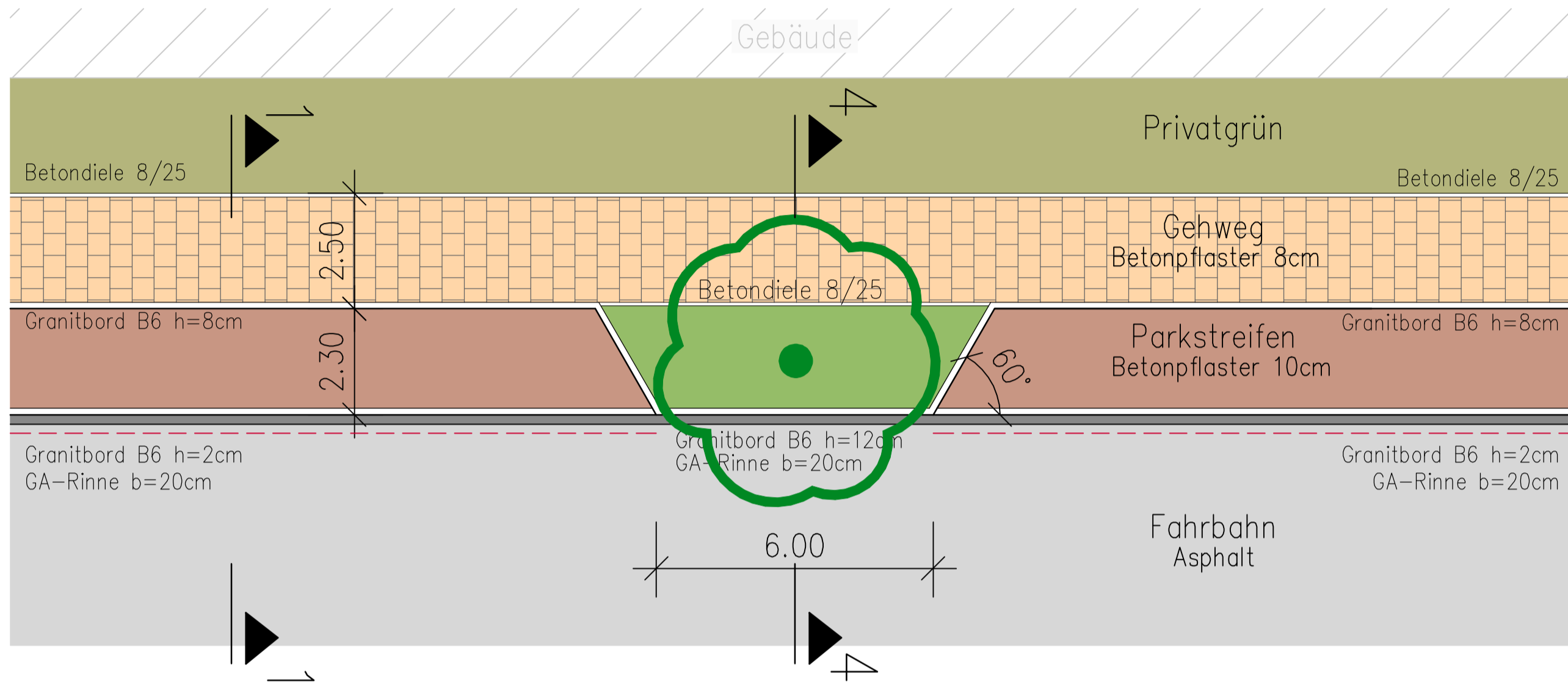


**Baumstandort**  
M 1:100



**LEGENDE:**

- gepl. Fahrbahn, Asphalt
- gepl. Parkplatz, Betonpflaster 10cm
- gepl. Gehweg, Betonpflaster 8cm
- gepl. Aufstellflächen/ Zufahrten, Betonpflaster 10cm
- gepl. Tiefgaragen-Zufahrt
- gepl. Grünfläche öffentlich
- gepl. Grünfläche privat

**Anlage 3.1.6**

Lagesystem: UTM Koordinatensystem ETRS89  
Höhensystem: Normalhöhenystem DHHN2016

Index	Datum	Änderungen	Name

**Bauherr:** GERCH  
Gustaf-Gründgens-Platz 5  
40211 Düsseldorf

Düsseldorf, den 28.04.2023

**Entwurf:** **GOLDBRUNNER**  
Ingenieure GmbH | Büro für Wasserwirtschaft | Ingenieur- und Straßenbau

Obere Marktstraße 5  
85080 Gaimersheim  
Telefon: (08458) 3 97 00-0  
info@ib-goldbrunner.de

Taschenturmstraße 2  
85049 Ingolstadt  
Telefon: (0841) 14 26 303-0  
info@ib-goldbrunner.de

Gaimersheim, den 28.04.2023

**Bauvorhaben:** **in+quartier**

Projekt Nr: 327 303

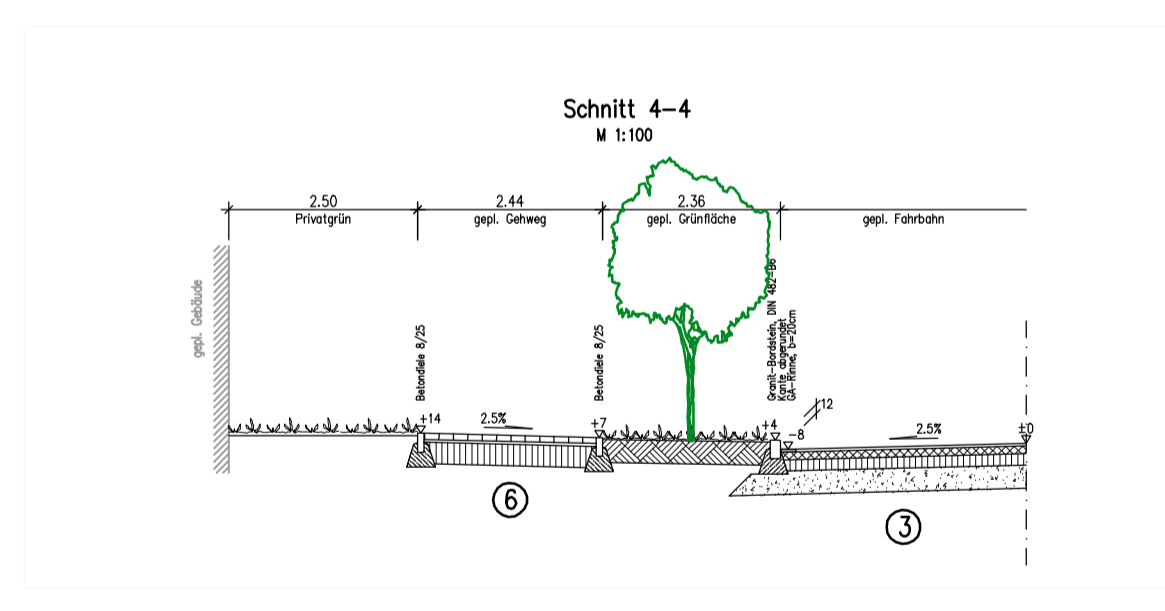
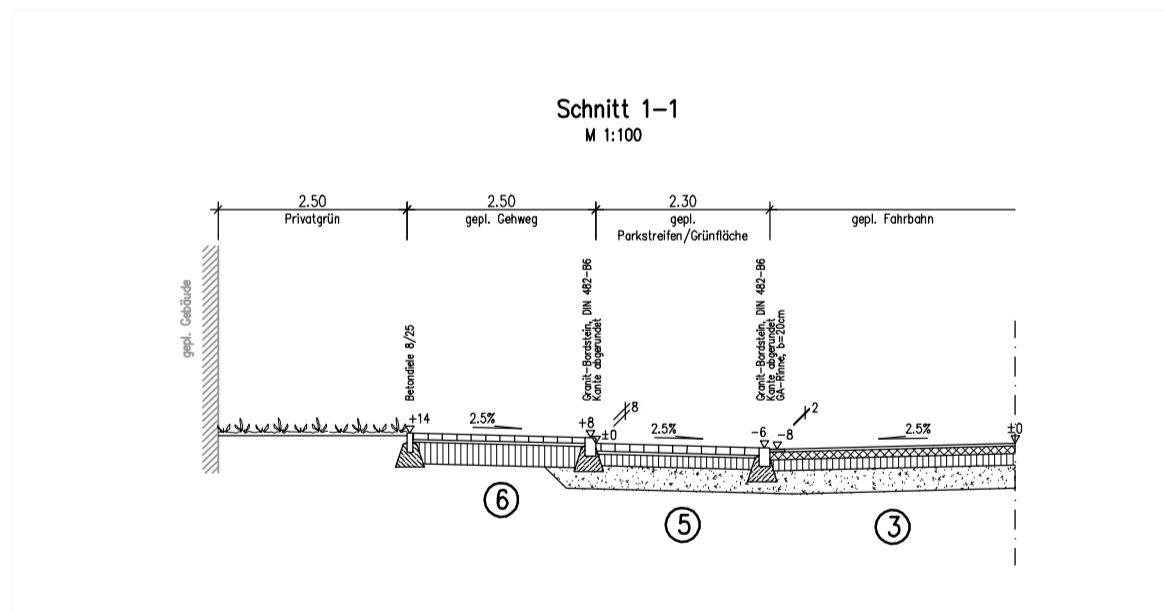
Bearb: Morgott  
Gez: Puff  
Gepr: Goldbrunner

Plandarstellung: Erschließungsvertrag

Datum: 28.04.2023  
Maßstab: 1:100

Detail Platzhalter:  
Baumstandorte

Plan Nr: 108.4



- 3 Aufbau Fahrbahn, Asphalt:**
- Belastungsklasse 1,0 gem. RStO 2012
- 04 cm Asphaltdeckschicht
  - 10 cm Asphalttragschicht
  - 15 cm Schottertragschicht
  - 31 cm Frostschuttschicht (gebr. Korn)
  - 60 cm GESAMTAUFBAU

- 5 Aufbau Parker, Pflaster:**
- Belastungsklasse 1,0 gem. RStO 2012
- 10 cm Betonpflaster
  - 3-5 cm Splitt-Sand-Bettung
  - 15 cm Schottertragschicht
  - 31 cm Frostschuttschicht (gebr. Korn)
  - 60 cm GESAMTAUFBAU

- 6 Aufbau Gehweg, Pflaster:**
- 08 cm Betonpflaster
  - 3-5 cm Splitt-Sand-Bettung
  - 28 cm Schottertragschicht 0/32
  - 40 cm GESAMTAUFBAU