

Planzeichen

Anmerkung:
*konzeptionelle Höhenplanung

- Baum textl. im Bebauungsplan festgesetzt
- Baum zechn. im Bebauungsplan festgesetzt

Möbiliar / Ausstattung

- Leuchte
- Standleuchte
- Bodenleuchte
- Trinkbrunnen (optional)
- Wasserspiel / -fontäne "Splash"
- Sitzwaben

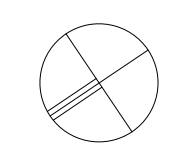
Bodenbelag

- Fahrbahn asphaltiert nach Anlage 2.2
- Fahrbahn gepflastert nach Anlage 2.2
- Betonpflaster
- Deckschicht ohne Bindemittel
- Kleinpflaster
- Parkstreifen/-platz nach Anlage 2.2

- BS_Flächen
- Sickeranlagen
- Schleppkurven


Anlage 3.4.2.2.


Lagesystem: UTM Koordinatensystem ETRS89
Höhensystem: Normalhöhensystem DHHN2016



Schnittlinie

Index	Datum	Änderungen	TS	Name
a	10.05.2023	Anpassung der Plangrundlagen		TS

<p>Bauf:</p>  <p>GERCH Gustaf-Gründgens-Platz 5 40211 Düsseldorf</p>	Düsseldorf, den
--	-----------------

<p>Entwurf:</p>  <p>kister scheithauer gross architekten und stadtplanner Agrippinawerft 18 50678 Köln</p>	Köln, den
--	-----------

<p>Bauvorhaben:</p> 	<p>Projekt Nr: 1931</p> <table border="1"> <tr> <td>Bearb:</td> <td>KSG</td> </tr> <tr> <td>Gez:</td> <td>AB / TS</td> </tr> <tr> <td>Gepr:</td> <td>KSG</td> </tr> </table>	Bearb:	KSG	Gez:	AB / TS	Gepr:	KSG
Bearb:	KSG						
Gez:	AB / TS						
Gepr:	KSG						

<p>Plandarstellung: Platzgestaltung</p> <p>Planstraße C2</p>	<table border="1"> <tr> <td>Datum</td> <td>10.05.2023</td> </tr> <tr> <td>Maßstab</td> <td>1:200</td> </tr> <tr> <td>Plan Nr:</td> <td>03.2</td> </tr> </table>	Datum	10.05.2023	Maßstab	1:200	Plan Nr:	03.2
Datum	10.05.2023						
Maßstab	1:200						
Plan Nr:	03.2						