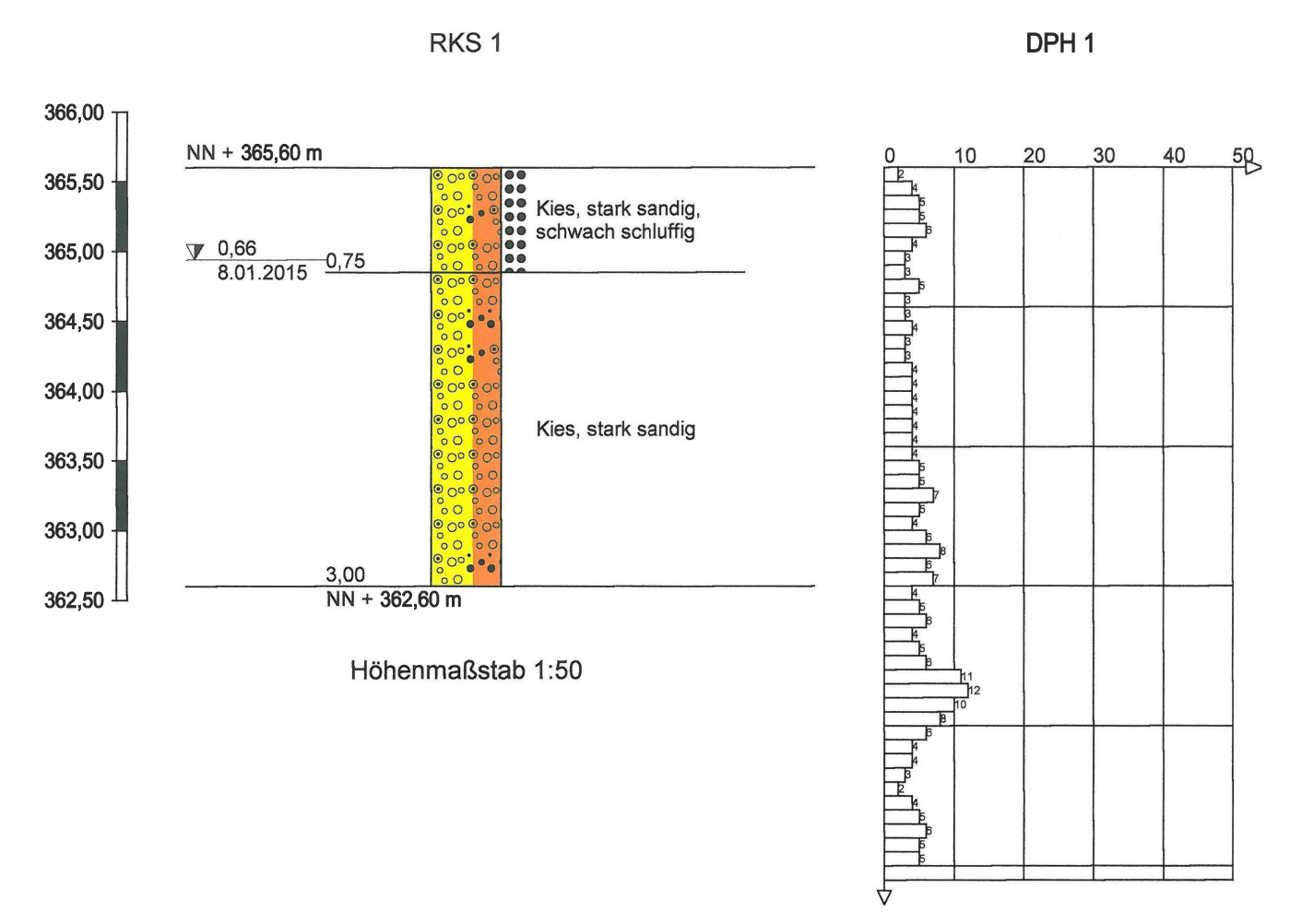
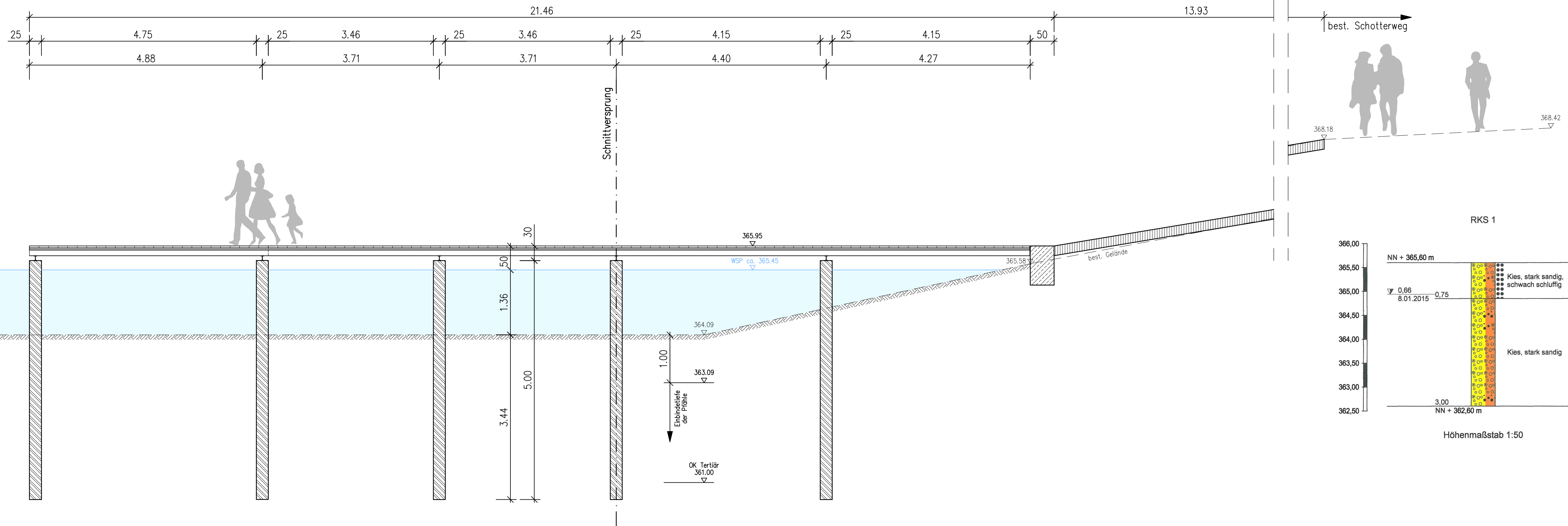
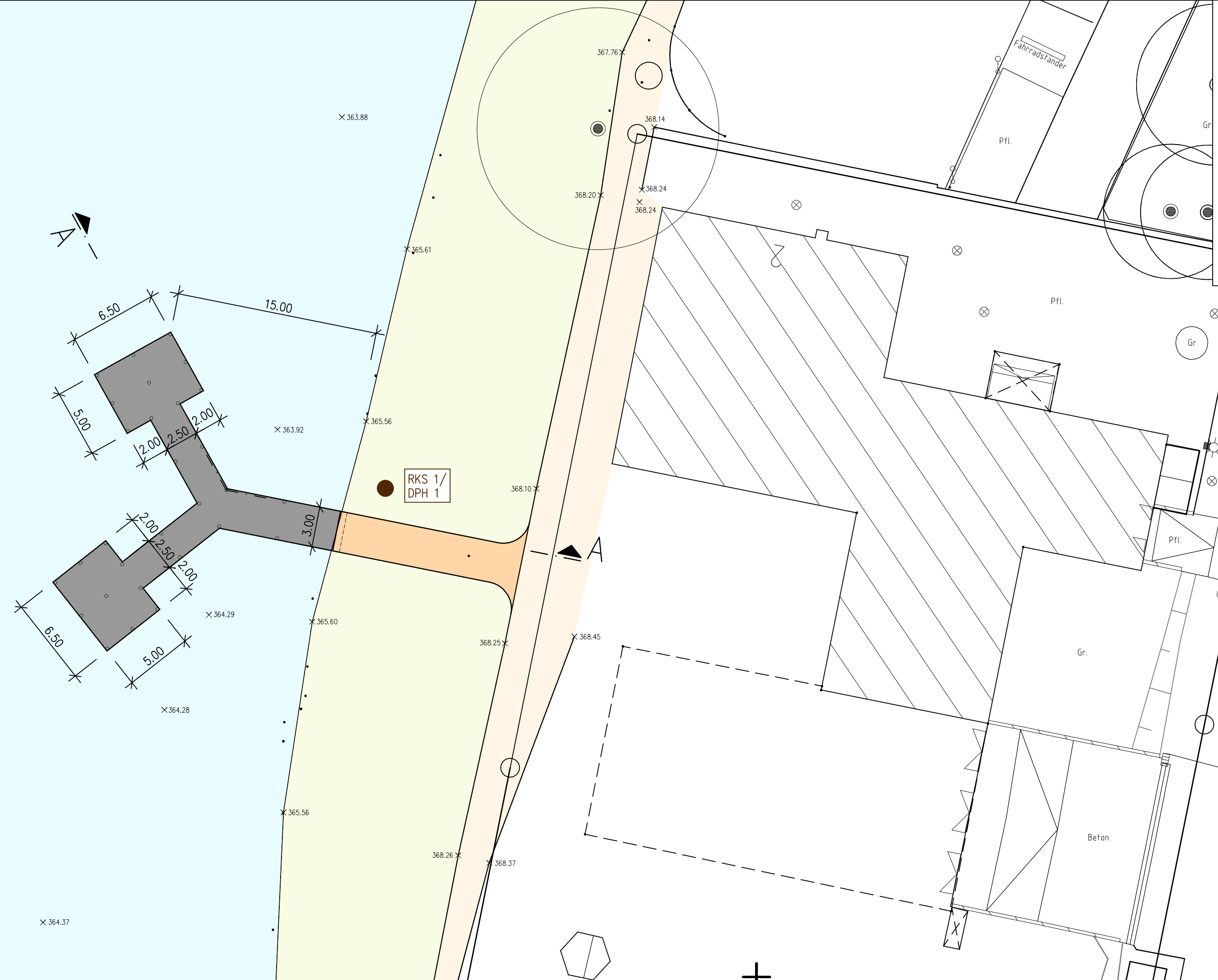


Schnitt A-A
(in Achse Pfosten)
M = 1:50



- LEGENDE SCHNITT:**
- gepl. Pfahl, l=5.00 m
 - gepl. Betonstütze

- LEGENDE LAGEPLAN:**
- gepl. Badesteg
 - gepl. Weg, unbefestigt
 - gepl. Pfähle, d=25 cm
 - best. Schotterweg
 - best. Grünfläche
 - best. Baggersee
 - Bestandshöhen
 - Ansatzpunkt Baugrundaufschluss



Index	Datum	Änderungen	Name

GOLDBRUNNER
Ingenieur GmbH & Büro für Wasserwirtschaft, Ingenieur- und Straßenbau

Auf der Schanz 30
85049 Ingolstadt
Telefon: (0841) 14 26 30-3-0
Telefax: (0841) 14 26 30-3-9
ingolstadt@b-goldbrunner.de

Oberer Marktplatz 5
85030 Garmersheim
Telefon: (08458) 3 97 00-0
Telefax: (08458) 3 97 00-10
info@b-goldbrunner.de

Bearbeitet: 10.02.2015 MP
Gezeichnet: 10.02.2015 BK
Geprüft: 10.02.2015 JG

Unterschrift Planer:

Projekt-Nr.: 652 475	Plan-Nr.: 004	Maßstab: 1:250, 50
----------------------	---------------	--------------------

Stadt Ingolstadt
Anlage 2
Blatt Nr.

VORPLANUNG	Grundplan	Datum	Zeichen
	bearbeitet		
	gezeichnet		
	Grundlagen		

Steg Haus am See **SG VI/66-1**

geprüft:

Ingolstadt, den Tiefbauamt	Lageplan und Längsschnitt Badesteg
----------------------------	------------------------------------

Amtsleiter ges. Referat VI	Reg.Nr.
-------------------------------	---------

Blattgröße: 0.780 x 0.594 = 0.463 m²